

DETERMINAZIONE DEL DIRIGENTE SEZIONE RISORSE IDRICHE 21 aprile 2020, n. 95

Piattaforma online “Procedimenti Derivazioni Idriche” sul portale www.sit.puglia.it. Approvazione del Manuale d’uso e connessa organizzazione della Sezione Risorse Idriche.

Il Dirigente della Sezione Risorse Idriche

Ing. Andrea Zotti

L’anno **2020** il giorno **21** del mese di **Aprile**, in Bari, nella sede della Sezione Risorse Idriche, Lungomare Nazario Sauro 47/49, sulla base dell’istruttoria espletata dalla Responsabile della P.O. “*Pianificazione e Gestione Utilizzi Idrici*”, Ing. Claudia Campana, di concerto con il Responsabile P.O. “*Gestione e tutela delle risorse idriche*”, avv. Paolo Giuseppe Vinella,

Visti gli articoli 4 e 5 della L.R. n. 7/97;

Vista la deliberazione della Giunta regionale n. 3261 del 28/07/1998, con la quale sono state emanate direttive per la separazione delle attività di direzione politica da quelle di gestione amministrativa;

Visti gli artt. 4 e 16 del D. Lgs. 165/01;

Visto l’art. 32 della legge 18 giugno 2009, n. 69, che prevede l’obbligo di sostituire la pubblicazione tradizionale all’Albo ufficiale con la pubblicazione di documenti digitali sui siti informatici;

Vista la normativa del Regolamento (UE) 2016/679 del Parlamento europeo e del Consiglio del 27.04.2016, nonché del D.Lgs.196/03 relativa alla protezione delle persone fisiche con riguardo al trattamento dei dati personali ed alla libera circolazione di tali dati;

Visto il D.P.G.R. n. 443 del 31.07.2015 di adozione della nuova struttura organizzativa regionale “*MAIA – Modello Ambidestro per l’innovazione della macchina Amministrativa Regionale*” che, nell’individuare l’articolazione in Dipartimenti – Sezioni – Servizi, colloca, in particolare, la Sezione Risorse Idriche nell’ambito del Dipartimento Agricoltura, Sviluppo Rurale e Tutela dell’Ambiente;

Visto l’AD n. 16 del 31.03.17 di “*Attuazione del decreto del Presidente della GR n.443 del 31.07.2015*”. Conferimento incarichi di Direzione di Sezione;

Vista la DGR n. 1669 del 30/10/2017 con la quale è stata affidata la direzione della Sezione Risorse Idriche all’Ing. Andrea Zotti.

ADOPTA IL SEGUENTE PROVVEDIMENTO

PREMESSO che:

- con Deliberazione di Giunta Regionale n. 131 del 11/02/2020, pubblicata sul Bollettino Ufficiale della Regione Puglia n. 26 del 28/2/2020, sono state approvate le modalità di informatizzazione dei procedimenti riguardanti le derivazioni di acqua pubblica mediante la piattaforma online “*Procedimenti Derivazioni Idriche*” sul portale www.sit.puglia.it;

- la stessa Deliberazione di Giunta demanda alla Sezione Risorse Idriche i seguenti adempimenti:

- a. L’approvazione con atto dirigenziale del Manuale d’uso della piattaforma con le relative istruzioni per l’accesso e lo svolgimento delle operazioni richieste a supporto degli utenti;
- b. La gestione e monitoraggio della piattaforma e della connessa banca dati col supporto di Innovapuglia SpA;
- c. Gli eventuali aggiornamenti dell’iter informatizzato, resi necessari da variazioni normative intervenute e/o da esigenze di gestione tecnica della piattaforma, da realizzare col supporto di Innovapuglia SpA e da approvare con successivi atti dirigenziali;
- d. Gli eventuali aggiornamenti del Manuale d’uso, da pubblicare su www.sit.puglia.it.

CONSIDERATO che:

- la Deliberazione di Giunta Regionale n. 131 del 11/02/2020, pubblicata sul Bollettino Ufficiale della Regione Puglia n. 26 del 28/2/2020, stabilisce che la piattaforma entrerà in esercizio a decorrere dalla data del 1 giugno 2020;
- la stessa Deliberazione di Giunta prevede di rendere disponibile, tramite pubblicazione sul portale www.sit.puglia.it, il Manuale d'uso della piattaforma entro 60 giorni dalla pubblicazione sul BURP della DGR stessa, e di attivare, contestualmente alla pubblicazione del citato Manuale, la funzione di richiesta dell'abilitazione al servizio specifico, tramite il modulo di accesso ai servizi che sarà reso disponibile agli utenti nella sezione "Procedimenti Derivazioni Idriche" del portale www.sit.puglia.it;
- i tecnici di Innovapuglia SpA hanno provveduto ad elaborare, di concerto con la Sezione Risorse Idriche, il Manuale d'uso della piattaforma con le istruzioni per l'accesso e lo svolgimento delle operazioni richieste a supporto degli utenti.

RITENUTO:

- di dover procedere all'approvazione del Manuale d'uso della piattaforma online "Procedimenti Derivazioni Idriche" nella sua versione "v1.1", e del modulo di richiesta dell'abilitazione al servizio specifico, che saranno resi disponibili agli utenti nella sezione "Procedimenti Derivazioni Idriche" del portale www.sit.puglia.it;
- di stabilire che i successivi aggiornamenti del Manuale d'uso e del modulo di richiesta dell'abilitazione al servizio specifico, che NON riguardino sostanziali modifiche dell'iter informatizzato rese necessarie da variazioni normative intervenute e da esigenze di gestione tecnica della piattaforma, saranno pubblicati sul portale www.sit.puglia.it, acquisendo piena validità, senza necessità di ulteriore approvazione con atto dirigenziale;
- di stabilire che la documentazione pubblicata nel suddetto portale, www.sit.puglia.it, sarà quella da considerare valida ai fini dell'accesso e del funzionamento della piattaforma;
- di dover provvedere all'organizzazione della Sezione Risorse Idriche ai fini della gestione e del monitoraggio della piattaforma online "Procedimenti Derivazioni Idriche" e della connessa banca dati;
- di assegnare, pertanto, le attività relative alla gestione e al monitoraggio della piattaforma e della connessa banca dati, col supporto di Innovapuglia Spa, all'Ing. Claudia Campana - P.O. "Pianificazione e gestione utilizzi idrici" della Sezione Risorse Idriche, quale referente dell'attuazione e del coordinamento operativo, col supporto del Sig. Ettore Cavallo - P.O. "Irrigazione e utilizzazione acque sotterranee" della Sezione Risorse Idriche, e al Sig. Luca Fontanarosa - impiegato della Sezione Risorse Idriche - sede di Lecce, quale referente amministratore applicativo.

**VERIFICA AI SENSI DEL D.Lgs. n. 196/03 e ss. mm. ii. e del Regolamento UE n. 679/2016
Garanzie alla riservatezza**

La pubblicazione dell'atto all'albo, salve le garanzie previste dalla legge 241/90 in tema di accesso ai documenti amministrativi, avviene nel rispetto della tutela alla riservatezza dei cittadini, secondo quanto disposto in materia di protezione dei dati personali dal Regolamento (UE) 2016/679 del Parlamento europeo e del Consiglio, del 27 aprile 2016, dal D.Lgs. 196/03 e ss. mm. ii., nonché dal vigente regolamento regionale n. 5/2006 per il trattamento dei dati sensibili e giudiziari.

Ai fini della pubblicità legale, l'atto destinato alla pubblicazione è redatto in modo da evitare la diffusione di dati personali identificativi non necessari ovvero il riferimento a dati sensibili; qualora tali dati fossero indispensabili per l'adozione dell'atto, essi sono trasferiti in documenti separati, esplicitamente richiamati.

COPERTURA FINANZIARIA AI SENSI DEL D.LGS. N. 118/2011 e ss.mm.ii

Il presente provvedimento non comporta alcun mutamento qualitativo e/o quantitativo di entrata e di spesa né a carico del bilancio regionale né a carico degli Enti per i cui debiti i creditori potrebbero rivalersi sulla

Regione, ed è escluso ogni ulteriore onere aggiuntivo rispetto a quelli già autorizzati a valere sullo stanziamento del Bilancio Regionale.

DETERMINA

- **di confermare** tutte le premesse esposte in narrativa e che qui si intendono riportate per farne parte integrante;
- **di approvare** il Manuale d'uso della piattaforma online "*Procedimenti Derivazioni Idriche*" nella sua versione "v1.1", che sarà reso disponibile agli utenti nella sezione "*Procedimenti Derivazioni Idriche*" del portale www.sit.puglia.it (Allegato 1), quale parte integrante del presente provvedimento;
- **di approvare** il modulo di richiesta dell'abilitazione al servizio specifico, che sarà reso disponibile agli utenti nella sezione "*Procedimenti Derivazioni Idriche*" del portale www.sit.puglia.it (Allegato 2), quale parte integrante del presente provvedimento;
- **di stabilire** che i successivi aggiornamenti del Manuale d'uso e del modulo di richiesta dell'abilitazione al servizio specifico, che NON riguardino sostanziali modifiche dell'iter informatizzato rese necessarie da variazioni normative intervenute e da esigenze di gestione tecnica della piattaforma, saranno pubblicati sul portale www.sit.puglia.it, acquisendo piena validità, senza necessità di ulteriore approvazione con atto dirigenziale;
- **di stabile** che la documentazione pubblicata nel suddetto portale, www.sit.puglia.it, sarà quella da considerare valida ai fini dell'accesso e del funzionamento della piattaforma;
- **di assegnare** le attività relative alla gestione e al monitoraggio della piattaforma e della connessa banca dati, col supporto di Innovapuglia Spa, all'Ing. Claudia Campana - P.O. "*Pianificazione e gestione utilizzi idrici*" della Sezione Risorse Idriche, quale referente dell'attuazione e del coordinamento operativo, col supporto del Sig. Ettore Cavallo - P.O. "*Irrigazione e utilizzazione acque sotterranee*" della Sezione Risorse Idriche, e al Sig. Luca Fontanarosa - impiegato della Sezione Risorse Idriche - sede di Lecce, quale referente amministratore applicativo;
- **di notificare** il presente provvedimento al Sig. Ettore Cavallo e al Sig. Luca Fontanarosa, dipendenti della Sezione Risorse Idriche;
- **di notificare** il presente provvedimento agli enti delegati, con DPGR 23 febbraio 2010, n. 178, alle funzioni inerenti l'approvvigionamento idrico, alle altre Amministrazioni, agli Ordini Professionali e alle Associazioni di Categoria coinvolte;
- **di dichiarare** il presente provvedimento immediatamente esecutivo.

Il presente atto viene redatto in forma integrale, interamente in formato digitale, ai sensi delle "*Linee Guida del Segretariato generale della Giunta regionale e del Segretario Generale del Presidente*", prot. n. AOO_022_652 del 31.03.2020, ai fini di pubblicità legale, nel rispetto della tutela alla riservatezza dei cittadini, secondo quanto disposto dal D. Lgs. n. 196/03 in materia di protezione dei dati personali e ss.mm.ii..

Il presente provvedimento:

- sarà conservato e custodito nei sistemi di archiviazione digitale dell'Amministrazione Regionale ai sensi delle "*Linee Guida del Segretariato generale della Giunta regionale e del Segretario Generale del Presidente*", prot. n. AOO_022_652 del 31.03.2020;
- sarà pubblicato all'Albo istituito presso la Sezione Risorse Idriche;
- sarà pubblicato sul Bollettino Ufficiale della Regione Puglia;
- sarà disponibile nel sito ufficiale della Regione Puglia, sezione "*Trasparenza*";
- sarà trasmesso alla Segreteria della Giunta Regionale ai sensi delle "*Linee Guida del Segretariato generale della Giunta regionale e del Segretario Generale del Presidente*", prot. n. AOO_022_652 del 31.03.2020;
- sarà trasmesso in copia all'Assessore alle Infrastrutture con delega alle Risorse idriche e tutela delle acque e al Direttore del Dipartimento Agricoltura, Sviluppo Rurale ed Ambientale.

Il presente atto composto da n. 5 facciate e n. 2 Allegati, viene adottato in un unico originale.

IL DIRIGENTE DELLA SEZIONE RISORSE IDRICHE

Ing. Andrea Zotti

I sottoscritti attestano che il presente procedimento istruttorio affidato è stato espletato nel rispetto delle norme vigenti, e che il presente schema di determinazione è conforme alle risultanze istruttorie.

I sottoscritti attestano che il presente documento è stato sottoposto a verifica per la tutela dei dati personali secondo la normativa vigente.

Il Funzionario P.O.

“Pianificazione e Gestione Utilizzi Idrici”

Ing. Claudia Campana

Il Funzionario P.O.

“Gestione e tutela delle risorse idriche”

Avv. Paolo Giuseppe Vinella

ALLEGATO 1

REGIONE
PUGLIAPuglia Login
OR. 3.2ManualePiattaformaDerIdri.pdf
ver 1.1

Emesso il: 20/04/2020

***Manuale d'Uso della piattaforma online
"Procedimenti Derivazioni Idriche":
servizi inerenti le derivazioni dai corpi idrici sotterranei e superficiali***
www.sit.puglia.it

vers. 1.1

ABSTRACT

Il documento presenta le funzioni rese disponibili attraverso il portale www.sit.puglia.it, dedicate ai servizi inerenti i procedimenti amministrativi riferiti alle derivazioni dai corpi idrici sotterranei e superficiali.

Indice

1	Introduzione	3
1.1	Generalità e campo di applicazione.....	3
2	Accesso al sistema e tipologie di utenza	4
2.1	Utente Richiedente.....	7
2.1.1	Attività del Richiedente.....	10
2.1.2	Compilazione Richiesta	11
2.1.3	Trasmissione Richiesta	23
2.1.4	Integrazione Richiesta	23
2.1.5	Invio Controdeduzione	25
2.1.6	Trasferimento Iter	26
2.1.7	Area Storico delle richieste presentate.....	30
2.2	Utente Istruttore	41
2.2.1	Area Richieste prese in carico	43
2.2.2	Valutazione ammissibilità	44
2.2.3	Avvio Istruttoria	45
2.2.4	Valutazione Istruttoria	46
2.2.5	Emissione richiesta di integrazione.....	47
2.2.6	Emissione provvedimento finale	52
2.2.7	Preavviso di Diniego.....	54
2.2.8	Istruttore referente	60
2.3	Utente Ente Rilascio Parere	64
2.3.1	Visualizza Richieste	65
2.3.2	Fascicolo e Comunicazioni	74



**REGIONE
PUGLIA**



**Puglia Login
OR. 3.2**

**ManualePiattaformaDerIdri.pdf
ver 1.1**

Emesso il: 20/04/2020

1 Introduzione

Il presente documento descrive le modalità di utilizzo della procedura informatica per la presentazione, l'istruttoria e il rilascio del provvedimento finale delle istanze relative alle derivazioni idriche dai corpi idrici superficiali e sotterranei. In particolare il sistema consente l'applicazione di quanto previsto nella vigente normativa comunitaria, nazionale e regionale in tema di risorse idriche.

1.1 Generalità e campo di applicazione

I riferimenti normativi vigenti, utilizzati per lo sviluppo della piattaforma "Procedimenti Derivazioni Idriche", sono costituiti dalla Legge Regionale del 05 maggio 1999 n. 18 "Disposizioni in materia di ricerca ed utilizzazione di acque" e ss.mm.ii. e dal Regolamento Regionale del 28 febbraio 2017 n. 2 "Disciplina delle modalità di quantificazione dei volumi idrici ad uso irriguo ai sensi del D.M. del MIPAAF del 31 luglio 2015".

L'applicazione consente di gestire le informazioni relative a:

- dati anagrafici previsti nella presentazione dell'istanza;
- dati catastali e georeferenziati della localizzazione del prelievo, dell'area servita e dell'area di restituzione;
- caratterizzazione della derivazione (entità della derivazione, dati tecnici delle apparecchiature installate, analisi chimiche e batteriologiche della risorsa derivata, ecc.);
- vincoli territoriali;
- allegati dell'istanza;
- elenco delle precedenti pratiche presentate;
- comunicazioni relative ai singoli procedimenti (eventuali integrazioni, istanze specifiche di voltura, ampliamento, ecc.);
- comunicazione delle letture dei volumi idrici prelevati.

Tutta la documentazione viene organizzata in un fascicolo documentale online.



REGIONE
PUGLIA



Puglia Login
OR. 3.2

ManualePiattaformaDerIdri.pdf
ver 1.1

Emesso il: 20/04/2020

2 Accesso al sistema e tipologie di utenza

L'accesso alla piattaforma avviene attraverso il portale www.sit.puglia.it, previa registrazione al portale e successiva richiesta dell'abilitazione al servizio specifico. Il modulo di accesso ai servizi è disponibile nella sezione **"Procedimenti Derivazioni Idriche"** richiamabile dal menù **"Gestione del Territorio"** - **"Risorse Idriche"**. L'immagine seguente evidenzia la navigazione nel portale per raggiungere il servizio:

The screenshot shows the website interface with the following elements:

- Navigation Menu:** Home, Registrati, FAQ, Contatti, News, Ricerca, Forum, Mappa del sito.
- Main Content Area:**
 - Left sidebar: Pianificazione, Pianificazione Regionale, Pianificazione Comunale, **Gestione Territorio** (circled in red), Emergenza Civile, Protezione Civile, Misure di conservazione Siti Rete Natura 2000, **Risorse Idriche** (circled in red), Banche Dati, Catalogo Patrimonio Regionale, Risorse Protezione Civile, Risorse dell'Agricoltura, Parchi, Aree Protette, Ulivi Monumentali, Coste, Cartografie Tecniche e Tematiche, Catasto, Indicatori Statistici, Indicatori Territoriali Multitemporali, Ricognizione per la Rete Ecologica Pugliese.
 - Center: **Procedimenti amministrativi relativi alle derivazioni di acque sotterranee e sup** (circled in red). Below the title is a description of the service and a list of 'Principali riferimenti normativi' including various regional and national laws and decrees.
 - Right sidebar: **Risorse Idriche** (circled in red), Procedimenti Derivazioni Idriche, Bilancio Idrico Irriguo, Corpi Idrici Superficiali, Classificazione, Corpi Idrici Sotterranei, Stazioni Monitoraggio, Dati del Monitoraggio, Classificazione, Zone Vulnerabili da Nitrati, Programma di Azione Nitrati, Cartografia, WMS.

Navigazione nel portale www.sit.puglia.it per l'accesso al servizio

Per poter accedere alla piattaforma l'utente deve registrarsi al portale www.sit.puglia.it e successivamente richiedere l'abilitazione al servizio specifico tramite il modulo di accesso ai servizi, da compilare e restituire secondo le indicazioni ivi contenute:



**REGIONE
PUGLIA**



**Puglia Login
OR. 3.2**

ManualePiattaformaDerIdri.pdf ver 1.1
Emesso il: 20/04/2020

Procedimenti amministrativi relativi alle derivazioni di acque sotterranee e sup

Il servizio, realizzato ai sensi del comma 3 dell'art. 13 del Regolamento Regionale n. 2/2017 (Disciplina delle modalità di quantificazione dei volumi idrici ad uso irriguo), permette la gestione telematica dei procedimenti amministrativi relativi alle derivazioni di acque sotterranee e superficiali; tramite lo stesso servizio i soggetti obbligati potranno restituire i dati necessari ad assicurare il popolamento periodico della banca dati SIGRIAN.

Principali riferimenti normativi:

- Regolamento Regionale n. 2/2017 - Disciplina delle modalità di quantificazione dei volumi idrici ad uso irriguo ai sensi del D.M. MIPAAF 31 luglio 2015. ...scarica documento
- Decreto del Presidente della Giunta Regionale n. 178/2010 - Conferimento di funzioni amministrative al sistema delle autonomie locali in attuazione della Legge Regionale 19 dicembre 2008, n. 36: funzioni inerenti l'approvvigionamento idrico. ...scarica documento
- Legge Regionale n. 14/2011, artt. 24 e 25 - Assestamento e prima variazione al bilancio di previsione per l'esercizio finanziario 2011 ... scarica documento
- Legge Regionale n. 19/2010, artt. 28 e 30 - Disposizioni per la formazione del bilancio di previsione 2011 e bilancio pluriennale 2011-2013 della Regione Puglia. ...scarica documento
- Decreto Legislativo n. 152/2006 e ss.mm.ii - Norme in materia ambientale.
- Legge Regionale n. 18/1999 e ss.mm.ii - Disposizioni in materia di ricerca ed utilizzazione di acque sotterranee. ...scarica documento
- Regio Decreto n. 1775/1933 - Testo unico delle disposizioni di legge sulle acque e impianti elettrici. ...scarica documento

Modulo di accesso ai servizi. ...scarica documento

Risorse Idriche

- Procedimenti Derivazioni Idriche >
- Bilancio Idrico Irriguo >
- Corpi Idrici Superficiali >
 - Classificazione >
- Corpi Idrici Sotterranei >
 - Stazioni Monitoraggio >
 - Dati del Monitoraggio >
 - Classificazione >
- Zone Vulnerabili da Nitrati >
 - Programma di Azione Nitrati >
- Cartografia >
- WMS >

**Modulo di abilitazione ai servizi dedicati ai procedimenti inerenti le derivazioni dai corpi idrici sotterranei e superficiali.
Piattaforma "Procedimenti Derivazioni Idriche"
www.sit.puglia.it**

(da restituire debitamente compilato e firmato¹ all'indirizzo: procedimenti.derivazioni.idriche@regione.puglia.it)

NB - Si fa presente che è necessario essere già registrati al portale.

Indicare di seguito l'utenza del portale *username*:

.....

Il sottoscritto :
Indirizzo email/pec :
Telefono:.....

In qualità di:
 Richiedente
 Istruttore
 Ente Rilascio Parere (Enti Irrigui, Autorità di Bacino Distrettuale dell'Appennino Meridionale, Servizio Attività Estrattive Regione Puglia, ecc.)

chiede che l'utenza indicata sia autorizzata all'uso dei servizi dedicati ai procedimenti inerenti le derivazioni dai corpi idrici sotterranei e superficiali.

Dichiara di aver letto l'informativa sul trattamento dei dati personali disponibile al link http://www.sit.puglia.it/portal/sit_portal/privacy e acconsente al trattamento dei propri dati per finalità strettamente connesse all'accesso ai servizi riservati del portale e meglio specificate nell'informativa stessa.

Allega copia di un documento di identità in corso di validità.

Data

Firma

.....

¹ La presente richiesta può anche essere firmata digitalmente.

Modulo di 'accesso al servizio



REGIONE
PUGLIA



Puglia Login
OR. 3.2

ManualePiattaformaDerIdri.pdf
ver 1.1

Emesso il: 20/04/2020

Il sistema prevede diverse tipologie di utenti:

- **Richiedente:** utente che presenta un'istanza; ciascun Richiedente ha possibilità di inviare una nuova istanza ed ha visibilità dei propri procedimenti nelle diverse fasi previste, dalla compilazione dell'istanza fino al provvedimento finale.
- **Istruttore:** utente dell'Amministrazione competente - provinciale o regionale - che esamina le istanze ed istruisce il relativo procedimento; ciascun Istruttore ha visibilità sulle pratiche dell'Amministrazione di appartenenza, e potrà gestire soltanto le pratiche prese in carico [per Amministrazione regionale si intende la sede territoriale del Servizio Irrigazione, Bonifica e Gestione della Risorsa Acqua della Sezione Risorse Idriche]. Tra gli Istruttori dell'Amministrazione competente è individuata la figura dell'**Istruttore referente**: utente che ha visibilità sulle pratiche dell'Amministrazione di appartenenza, e gestisce la chiusura di un iter al verificarsi di determinate condizioni esterne al normale sviluppo del procedimento.
- **Ente Rilascio Parere:** utente che ha visibilità sulle informazioni relative ai procedimenti in atto a scopo di consultazione ai fini dell'espressione del parere di competenza, ad esempio gli Enti Irrigui, l'Autorità di Distretto Appennino Meridionale, il Servizio Attività Estrattive, ecc..

L'utente Richiedente, abilitato all'utilizzo della piattaforma "Procedimenti Derivazioni Idriche", può anche non coincidere con il Titolare dell'istanza di concessione (o qualsiasi altra tipologia di istanza); in questo caso è previsto che alla presentazione dell'istanza sia allegata apposita delega del Titolare.

Di seguito il sistema viene descritto in base alla tipologia di utente, prendendo come riferimento i procedimenti relativi alle Derivazioni da corpo idrico sotterraneo. Le Licenze di attingimento di acque superficiali replicano il procedimento amministrativo relativo alle concessioni di derivazione da corpo idrico sotterraneo salvo alcune differenze previste dalla normativa vigente.

Per il prosieguo sono preliminarmente necessarie alcune definizioni:

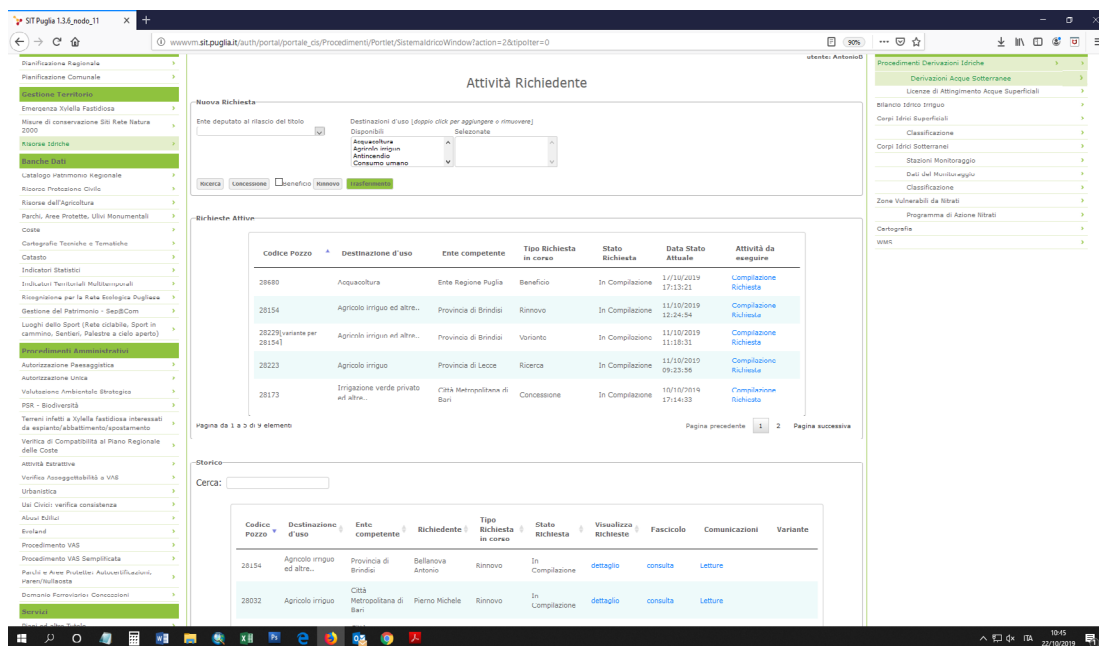
- per **richiesta** si intende l'insieme dei dati raccolti in fase di compilazione, mentre per **istanza** si intende il modulo *.pdf generato in seguito al completamento della compilazione della richiesta e alla validazione della stessa; l'istanza sarà inviata alle Amministrazioni competenti tramite PEC di sistema;
- per **iter** si intende l'insieme dei **procedimenti** informatizzati afferenti ad una stessa derivazione; pertanto le istanze di Autorizzazione alla Ricerca di acque sotterranee, Concessione all'utilizzazione e Rinnovo della Concessione consentono l'avvio dei rispettivi procedimenti informatizzati in successione tra loro, riferiti al medesimo iter.



Puglia Login
OR. 3.2

**ManualePiattaformaDerIdri.pdf
ver 1.1**
Emesso il: 20/04/2020

2.1 Utente Richiedente



Accesso con ruolo Richiedente

La figura precedente mostra la prima schermata disponibile all'utente con profilo *Richiedente* (in questo caso si fa riferimento alle derivazioni da corpo idrico sotterraneo; la schermata è analoga per le Licenze di attingimento acque superficiali).

Il Richiedente è il Titolare della derivazione per cui si vuole avviare un procedimento oppure è il Professionista o il Delegato incaricato dal Titolare di seguire la pratica.

Nella pagina dedicata al Richiedente è possibile individuare tre sezioni:

- Nuova Richiesta
- Richieste Attive
- Storico delle Richieste presentate.



REGIONE
PUGLIA



Puglia Login
OR. 3.2

ManualePiattaformaDerIdri.pdf
ver 1.1

Emesso il: 20/04/2020

Area Nuova Richiesta

In questa area è possibile presentare attraverso il sistema un'istanza di Autorizzazione alla Ricerca di acque sotterranee, Concessione all'utilizzazione e Rinnovo della Concessione.

Attività Richiedente

Nuova Richiesta

Ente deputato al rilascio del titolo
 Provincia di Brindisi

Destinazioni d'uso [doppio click per aggiungere o rimuovere]

Disponibili	Selezionate
Acquacoltura	Agricolo irriguo
Agricolo irriguo	
Antincendio	
Consumo umano	

Beneficio

Area nuova richiesta

In questa sezione è dunque possibile generare un nuovo iter, mediante la creazione di una nuova richiesta, previa selezione della destinazione d'uso e dell'Amministrazione deputata al rilascio del provvedimento finale.

Il sistema prevede la generazione di un nuovo iter, non solo per una richiesta di autorizzazione alla ricerca di acque sotterranee, ma anche per una richiesta di concessione all'utilizzazione o di rinnovo della concessione in quanto il percorso amministrativo della data derivazione potrebbe essere già stato avviato in forma cartacea e non tramite la piattaforma online.

Il sistema consente inoltre, qualora la normativa vigente lo preveda, di presentare la "Comunicazione dei benefici", ai sensi della Legge Regionale 31 dicembre 2010 n. 19, artt. 28 e 30 e ss.mm.ii.. In questo caso il Richiedente non deve selezionare l'Amministrazione competente, poiché sarà il sistema ad associare automaticamente la competente sede territoriale del Servizio Irrigazione, Bonifica e Gestione della Risorsa Acqua della Regione Puglia in funzione della localizzazione del punto di derivazione.

Oltre alla generazione di un nuovo iter, in quest'area, è possibile richiedere il trasferimento di un iter già in essere, ovvero un utente Richiedente può fare richiesta affinché un determinato iter sia trasferito sotto la propria gestione; tali richieste sono valutate dall'Amministratore dell'applicazione appartenente alla Sezione Risorse Idriche della Regione Puglia e non generano un procedimento.

I casi di necessità di trasferimento di un iter sono ad esempio quelli in cui cambia il Professionista incaricato di occuparsi dello stesso, oppure il Titolare della derivazione intende occuparsene direttamente, e pertanto la piattaforma deve rendere disponibili al Richiedente che subentra - nuovo Professionista o Titolare della derivazione - le funzioni e le informazioni connesse a tutto l'iter, che quindi non saranno più visibili al Richiedente originario.



REGIONE
PUGLIA



Puglia Login
OR. 3.2

ManualePiattaformaDerIdri.pdf
ver 1.1

Emesso il: 20/04/2020

Area Richieste Attive

Questa sezione propone una tabella che elenca le richieste in compilazione da parte dell'utente. Ciascuna attività - riga della tabella - è riferita ad un iter e fornisce una sintesi di informazioni utili ad orientare l'utente circa la richiesta a cui si riferisce; inoltre è presente un link che rimanda alla compilazione della richiesta.

Codice Pozzo	Destinazione d'uso	Ente competente	Tipo Richiesta in corso	Stato Richiesta	Data Aggiornamento Stato	Attività da eseguire
28680	Acquacoltura	Ente Regione Puglia	Beneficio	In Compilazione	17/10/2019 17:13:21	Compilazione Richiesta
28154	Agricolo irriguo ed altre..	Provincia di Brindisi	Rinnovo	In Compilazione	11/10/2019 12:24:54	Compilazione Richiesta
28229[variante per 28154]	Agricolo irriguo ed altre..	Provincia di Brindisi	Variante	In Compilazione	11/10/2019 11:18:31	Compilazione Richiesta
28223	Agricolo irriguo	Provincia di Lecce	Ricerca	In Compilazione	11/10/2019 09:23:56	Compilazione Richiesta
28173	Irrigazione verde privato ed altre..	Città Metropolitana di Bari	Concessione	In Compilazione	10/10/2019 17:14:33	Compilazione Richiesta

Pagina da 1 a 5 di 9 elementi

Pagina precedente 1 2 Pagina successiva

Area gestione richieste attive

Area Storico delle richieste presentate

Questa sezione propone una tabella analoga alla precedente, in cui sono elencati gli iter generati dall'utente ed ha un duplice scopo:

- di consultazione: attraverso il link [dettaglio](#) è possibile consultare tutte le richieste compilate nel tempo per uno stesso iter e attraverso il link [consulta](#) è possibile consultare il fascicolo associato all'iter, o meglio i fascicoli associati ai procedimenti legati al medesimo iter;
- di elaborazione:
 - il link [letture](#) permette all'utente di consultare e/o registrare le letture dei prelievi della risorsa idrica - **IMPORTANTE: questo link sarà presente a partire dall'emissione di un provvedimento di Concessione che legittima l'esistenza di un punto di derivazione della risorsa idrica;**
 - il link [Fine Indagine Ispra](#) consente di consultare o allegare il documento previsto nei casi di Autorizzazione alla Ricerca (anche per le perforazioni per usi domestici) - **questo link sarà visualizzato dopo l'emissione di un provvedimento di Autorizzazione alla Ricerca e fino a che non verrà emesso un provvedimento di Concessione e, per quanto riguarda le perforazioni per usi domestici, fino al rilascio della Presa d'Atto; successivamente sarà inserito nel fascicolo del procedimento di Autorizzazione o Presa d'Atto per gli usi domestici ;**
 - il link [Genera Richiesta di Variante](#) consente di presentare un'istanza di Variante per Voltura, Ampliamento dell'area servita e Variazione di destinazione d'uso rispetto al provvedimento di concessione in corso di validità; questa funzione genererà una richiesta che sarà presente nella sezione Richieste Attive per la sua compilazione.



REGIONE
PUGLIA



Puglia Login
OR. 3.2

ManualePiattaformaDerIdri.pdf
ver 1.1

Emesso il: 20/04/2020

Storico

Cerca:

Codice Pozzo	Destinazione d'uso	Ente competente	Titolare	Tipo Richiesta in corso	Stato Richiesta	Visualizza Richieste	Fascicolo	Comunicazioni	Variante
28154	Agricolo irriguo ed altre..	Provincia di Brindisi	Bellanova Antonio	Rinnovo	In Compilazione	dettaglio	consulta	Lettere	
28032	Agricolo irriguo	Città Metropolitana di Bari	Pierno Michele	Rinnovo	In Compilazione	dettaglio	consulta	Lettere	
28024	Domestico	Città Metropolitana di Bari	Pierno Michele	Verifica	Istruttoria Avviata	dettaglio	consulta	Lettere	
28008	Consumo umano	Regione Puglia - S.I.B. Bari	Pierno Michele	Rinnovo	In Compilazione	dettaglio	consulta	Lettere	
27002	Agricolo irriguo	Città Metropolitana di Bari	Pierno Michele	Rinnovo	Integrazione Trasmessa	dettaglio	consulta		
25666	Industriale	Città Metropolitana di Bari	Campana Claudia	Rinnovo	Istruttoria Avviata	dettaglio	consulta		
25655	Agricolo irriguo	Regione Puglia - S.I.B. Foggia	e e	Rinnovo	In Compilazione	dettaglio	consulta	Lettere	
25513	Antincendio	Provincia di Taranto	bellanova antonio	Trasferimento	Compilazione Ultimata	dettaglio	consulta	Lettere	
24318	Agricolo irriguo	Provincia di Brindisi	Rocco Bellanova	Rinnovo	Provvedimento Rilasciato	dettaglio	consulta	Lettere	genera richiesta
24129	Consumo umano ed altre..	Città Metropolitana di Bari	Pierno Michele	Concessione	Compilazione Ultimata	dettaglio	consulta	Fine Indagine ISPRA	

Pagina da 1 a 10 di 54 elementi

Pagina precedente 1 2 3 4 5 6 Pagina successiva

Area consultazione storico richieste

Di seguito vengono approfondite l'area delle Richieste attive e l'area di consultazione Storico delle richieste presentate.

2.1.1 Attività del Richiedente

In questa sezione si descrivono le attività di pertinenza del Richiedente, che concorrono, con quelle degli Enti interessati al compimento di un procedimento:

Le attività previste sono:

- compilazione richiesta
- trasmissione istanza
- integrazione istanza
- invio controdeduzione.



REGIONE
PUGLIA



Puglia Login
OR. 3.2

ManualePiattaformaDerIdri.pdf
ver 1.1

Emesso il: 20/04/2020

2.1.2 Compilazione Richiesta

La compilazione della richiesta è la fase in cui il Richiedente inserisce i dati descrittivi dell'istanza da presentare. L'inserimento avviene mediante una schermata che propone varie sezioni tematiche, di seguito descritte.

Provvedimenti Progressi

-Provvedimento di Ricerca-

Sfogli... Nessun file selezionato. Carica

numero protocollo

data protocollazione

Salva

-Ultimo Provvedimento di Concessione o Rinnovo*-

Sfogli... Nessun file selezionato. Carica

numero protocollo

data protocollazione

Salva

(*) sezione interamente obbligatoria

-Banca dati del SACOD - ricerca per [Cognome Nome] del Richiedente o [Numero Prot./Anno] di Ricerca, Concessione o Rinnovo-

Cerca:

id	Dati del Richiedente				Natura del Punto			
	Tipo Soggetto	Cognome / Denominazione	Nome / Amministratore	Comune	Cod Pro	Foglio	Foglio Text	Particella
Schermata per la compilazione della richiesta								

Nel caso in esame, si è scelto di generare un nuovo iter a partire da una richiesta di rinnovo della concessione; in questo caso, oltre alle sezioni comuni a tutti i procedimenti, è presente la sezione Provvedimenti Progressi in cui è richiesto all'utente di inserire a sistema le informazioni relative ai provvedimenti precedentemente emessi in formato cartaceo. Le informazioni richieste sono:

- Numero protocollo
- Data protocollazione
- Scansione del provvedimento.

È obbligatorio inserire l'ultimo provvedimento di concessione o rinnovo della concessione.

Opzionalmente, nella sezione in basso - Area SACoD - è possibile ricercare informazioni nella banca dati del Sistema di acquisizione concessioni di derivazioni (SACoD) realizzata dalla Regione Puglia, relativamente alle utenze registrate fino alla data del 31 dicembre 2011. La funzione consente di aiutare l'utente nella compilazione della richiesta; la ricerca dell'istanza può avvenire specificando Cognome e Nome del Titolare, separati da uno spazio, oppure numero protocollo ed anno di protocollazione, separati dal carattere "/" - questi dati di protocollazione possono essere riferiti al provvedimento di una delle categorie: Autorizzazione, Concessione o Rinnovo -.



REGIONE
PUGLIA



Puglia Login
OR. 3.2

ManualePiattaformaDerIdri.pdf
ver 1.1

Emesso il: 20/04/2020

Banca dati del SACoD - ricerca per [Cognome Nome] del Richiedente o [Numero Prot./Anno] di Ricerca, Concessione o Rinnovo

Cerca:

Dati del Richiedente								Natura del Punto di P		
id	Tipo Soggetto	Cognome / Denominazione	Nome / Amministratore	Dati di Nascita	Comune	Cod Pro	Foglio	Foglio Text	Particella	
31	FISICO	MARTINELLI	Crescenza	BRASILE, ****	Polignano a Mare	16072035	31	0031	186	

Pagina da 1 a 1 di 1 elementi Pagina precedente 1 Pagina successiva

Informazioni di Dettaglio

Dati Amministrativi						Dati del Richiede			
id	tipoIstanza	numeroPratica	dataPresentazione	dataProtocollo	numProtocollo	ricTipoSoggetto	ricCognomeDenominazione	ricNomeAmministr	ri
31	C		07/08/2000	08/08/2000	9964	FISICO	MARTINELLI	Crescenza	B

Recupera informazioni selezionate

[Torna alle Attività](#) [Termina Compilazione e Valida Istanza](#)

Accesso ai dati pregressi della banca dati SACoD

Attraverso le funzioni di ricerca è possibile quindi selezionare un'istanza presente nell'archivio storico; per far questo, una volta rintracciata l'utenza, è necessario selezionare il record in esame, accertarsi che sia la pratica corretta visualizzando tutte le informazioni disponibili, successivamente attivare la precompilazione della richiesta mediante il pulsante "Recupera informazioni selezionate". Le sezioni della richiesta, eccezion fatta per "Localizzazioni", "Dichiarazioni" ed "Allegati", saranno automaticamente precompilate, parzialmente o totalmente, con i dati estratti dal record selezionato del data-base SACoD.



REGIONE
PUGLIA



Puglia Login
OR. 3.2

ManualePiattaformaDerIdri.pdf
ver 1.1

Emesso il: 20/04/2020

Provvimento di Ricerca

Sfogliare... Nessun file selezionato. Carica

numero protocollo

data protocollazione **Attenzione data illeggibile da Sacod, impostata alla data odierna**

Aggiorna

Provvimento di Concessione

Sfogliare... Nessun file selezionato. Carica

numero protocollo

data protocollazione

Aggiorna

Banca dati del SACOD - ricerca per [Cognome Nome] del Richiedente o [Numero Prot./Anno] di Ricerca, Concessione o Rinnovo

Cerca:

id	Dati del Richiedente								Natura	
	Tipo Soggetto	Cognome / Denominazione	Nome / Amministratore	Dati di Nascita	Residenza	Comune	Cod Pro	Foglio		Foglio Text
<div style="text-align: center;"> < > </div>										

Pagina da 0 a 0 di 0 elementi Pagina precedente Pagina successiva

Recupera informazioni selezionate E' stato selezionato il record con id: 31

Precompilazione tramite record SACoD

La figura mostra il caso di un record SACoD incompleto; l'utente dovrà quindi compilare il campo opportunamente segnalato e comunque caricare le scansioni dei provvedimenti pregressi.

Per le Licenze di Attingimento acque superficiali è disponibile un analogo archivio che consentirà di recuperare le informazioni, laddove disponibili, onde aiutare nella compilazione della richiesta.



REGIONE
PUGLIA



Puglia Login
OR. 3.2

ManualePiattaformaDerIdri.pdf
ver 1.1

Emesso il: 20/04/2020

Anagrafica

[Provvedimenti Pregressi](#) **Anagrafica** [Localizzazioni](#) [Caratterizzazione](#) [Dichiarazioni](#) [Allegati](#)

Richiedente [titolare dell'istanza] soggetto giuridico

Dati persona fisica

Anagrafica
 Cognome* Nome* CF*
 Cittadinanza Data di nascita* Luogo di nascita*

Residenza
 Provincia* Comune* Indirizzo* Civico* Cap*

Contatti
 Telefono Mail* PEC In qualità di

Geologo

Anagrafica
 Cognome* Nome* CF
 Cittadinanza Data di nascita* Luogo di nascita*

Residenza
 Provincia* Comune* Indirizzo* Civico* Cap

Contatti
 Telefono Mail* PEC*

Progettista

Anagrafica
 Cognome* Nome* CF
 Cittadinanza Data di nascita* Luogo di nascita*

Residenza
 Provincia* Comune* Indirizzo* Civico* Cap

Contatti
 Telefono Mail* PEC*

Altri aventi titolo nell'area di ubicazione del pozzo**

Cognome	Nome	CF	Comune di nascita	Data di nascita	Titolarità	
<input type="text"/>	<input type="text"/>	<input type="text"/>	<input type="text"/>	<input type="text"/>	<input type="text"/>	
Aggiungi						
Cognome	Nome	CF	Comune di nascita	Data di nascita	Titolarità	Azioni
<input type="text"/>	<input type="text"/>	<input type="text"/>	<input type="text"/>	<input type="text"/>	<input type="text"/>	<input type="text"/>

(*) dato obbligatorio
 (**) obbligatorio se diverso dal Richiedente

[Sezione Anagrafica - soggetti della richiesta](#)

In questa sezione vengono richiesti i dati anagrafici del Titolare dell'istanza, del Geologo, del Progettista e degli altri aventi titolo nell'area di ubicazione del punto di derivazione. Le informazioni obbligatorie ai fini della presentazione dell'istanza sono contrassegnate con il simbolo "*" (asterisco).

Si osservi che il soggetto Richiedente nella sezione Anagrafica è il Titolare dell'istanza a cui sarà intestato il provvedimento finale di concessione e può non coincidere con l'utente Richiedente connesso al sistema per la presentazione dell'istanza, ad esempio nei casi in cui la presentazione dell'istanza, comprensiva della compilazione della richiesta, sia stata affidata dal Titolare ad un suo Delegato.



REGIONE
PUGLIA



Puglia Login
OR. 3.2

ManualePiattaformaDerIdri.pdf
ver 1.1

Emesso il: 20/04/2020

Localizzazioni

Compilazione Richiesta [Rinnovo]

[Provvedimenti Progressi](#)
 [Anagrafica](#)
 Localizzazioni
[Caratterizzazione](#)
[Dichiarazioni](#)
[Allegati](#)

Localizzazione Pozzo
 Area Servita
 Area Restituzione

Localizzazione Particelle*

Nuova particella per inserimento manuale o punto di partenza per ispezione su Mappa

Comune	Località	Foglio	Numero
ACCADIA			

[Aggiungi](#)

Comune	Località	Foglio	Numero	Azioni

Localizzazione Punti*

Coordinata Est	Coordinata Nord

[Aggiungi](#)

Coordinata Est	Coordinata Nord	Azioni

(*) sezione interamente obbligatoria

[Torna alle Attività](#)
[Termina Compilazione e Valida Istanza](#)

Sezione Localizzazioni

In questa sezione vengono raccolte le informazioni di localizzazione del punto di derivazione, dell'area servita e del punto di restituzione. Quest'ultimo è richiesto nei soli casi previsti da legge.



**REGIONE
PUGLIA**



**Puglia Login
OR. 3.2**

**ManualePiattaformaDerIdri.pdf
ver 1.1**

Emesso il: 20/04/2020

Localizzazioni punto di derivazione

È possibile inserire le informazioni catastali o le coordinate nel sistema di riferimento UTM WGS 84 33N EPSG 32633. Una volta inserita la prima particella o la coordinata del punto di derivazione, si può scegliere se proseguire l'immissione dati in maniera testuale oppure graficamente, mediante un servizio WebGis di geo-localizzazione, attivabile tramite il pulsante "Mappa", come mostra la figura seguente:

Localizzazione Pozzo Area Servita Area Restituzione

Editing

Seleziona forma per ricerca particelle

Particelle Punti

Localizzazione Particelle*

Nuova particella per inserimento manuale o punto di partenza per ispezione su Mappa

Comune: ALBEROBELLO Località: Foglio: Numero:

Aggiungi

Comune	Località	Foglio	Numero	Azioni
ALBEROBELLO		26	17	Elimina Mappa

Localizzazione Punti*

Coordinata Est: Coordinata Nord:

Aggiungi

Coordinata Est	Coordinata Nord	Azioni
688732.0	4516994.1	Elimina Mappa

Servizio di Geo-Localizzazioni

Il cruscotto "Editing" in alto a destra consente di attivare la selezione di nuove particelle o punti; l'area con il fondo giallo è riferita alla particella dalla quale è stato richiamato il servizio di geo-localizzazione, quindi la selezione di nuove particelle o punti produrrà il contestuale aggiornamento dei rispettivi elenchi.



Puglia Login
OR. 3.2

ManualePiattaformaDerIdri.pdf ver 1.1
Emesso il: 20/04/2020

Area servita

Questa sottosezione, da compilare obbligatoriamente solo nel caso di uso irriguo, raccoglie informazioni catastali dell'area servita e delle colture previste in questa area, come indicato nella figura seguente:

[Provvedimenti Pregressi](#) [Anagrafica](#) **[Localizzazioni](#)** [Caratterizzazione](#) [Dichiarazioni](#) [Allegati](#)

Localizzazione Pozzo Area Servita Area Restituzione

Localizzazione Particelle*

Nuova particella per inserimento manuale o punto di partenza per ispezione su Mappa

Comune	Località	Foglio	Numero
ACCADIA			

[Aggiungi](#)

Comune	Località	Foglio	Numero	Azioni
ALBEROBELLO		26	17	Elimina Mappa

Colture dell'area servita**

Tipo Coltura	Superficie [mq]	Inizio Stagione	Fine Stagione
Agrumeto			

[Aggiungi](#)

Tipo Coltura	Superficie [mq]	Inizio Stagione	Fine Stagione	Azione
Uliveto	10000.0	Luglio	Settembre	Elimina
Ortaggi	5000.0	Aprile	Settembre	Elimina

Superficie totale [mq] Superficie irrigua [mq]
 15000 13000.0

[Aggiorna](#)

(*) sezione inserimento obbligatorio
Sezione Localizzazioni – Area Servita

La localizzazione non è mai precompilata sulla base dei dati SACoD, quindi deve essere sempre compilata manualmente dal Richiedente, che ha anche la possibilità di specificare l'estensione della superficie irrigua rispetto alla totale.



**REGIONE
PUGLIA**



**Puglia Login
OR. 3.2**

**ManualePiattaformaDerIdri.pdf
ver 1.1**

Emesso il: 20/04/2020

Area restituzione

Questa sottosezione, disponibile esclusivamente per le tipologie d'uso diverse da Agricolo Irriguo, Domestico e Irrigazione verde privato – verde pubblico – impianti sportivi, raccoglie informazioni relative all'area di restituzione comprensive del tipo, della localizzazione particelle e del punto di restituzione, come indicato nella figura seguente:

Localizzazione Pozzo
 Area Servita
 Area Restituzione

Tipo di restituzione*

suolo/sottosuolo/fossa imhoff

[Aggiungi](#)

Localizzazione Particelle*

Nuova particella per inserimento manuale o punto di partenza per ispezione su Mappa

Comune	Località	Foglio	Numero
ALBEROBELLO			

[Aggiungi](#)

Comune	Località	Foglio	Numero	Azioni
ALBEROBELLO		26	1	Elimina Mappa

Localizzazione Punti*

Coordinata Est	Coordinata Nord	Azioni
688875.6	4517040.9	Elimina Mappa

(*) sezione interamente obbligatoria

[Torna alle Attività](#)
[Termina Compilazione e Valida Istanza](#)

Sezione Localizzazioni – Area Restituzione

La localizzazione non è mai precompilata sulla base dei dati SACoD, quindi deve essere sempre compilata manualmente dal Richiedente.



REGIONE
PUGLIA



Puglia Login
OR. 3.2

ManualePiattaformaDerIdri.pdf
ver 1.1

Emesso il: 20/04/2020

Caratterizzazione

Questa sezione raccoglie informazioni descrittive del punto di derivazione quali i dati di portata dell'acqua da derivare, le informazioni sul contatore volumetrico installato sul punto di presa e le analisi chimiche e batteriologiche della risorsa idrica -*questi ultimi due set di dati sono previsti nei casi di procedimento di Concessione e Rinnovo*-. La sezione è sempre abilitata a modifiche, in tutti i tipi di procedimento che la prevedano.

[Provvedimenti Progressi](#)
 [Anagrafica](#)
 [Localizzazioni](#)
 [Caratterizzazione](#)
 [Dichiarazioni](#)
 [Allegati](#)

Dati di Derivazione della risorsa richiesta*

Dati di portata

Portata media prevista [l/s] Portata massima prevista [l/s] volume totale annuo previsto [mc]

Utilizzo dell'acqua derivata

Per tutto l'anno Nel periodo dal mese di al mese di

Dati del Contatore Volumetrico installato sul punto di presa

Tipo Marca Matricola*

Data sigillatura Note istruttore

Analisi Chimiche*

Data rilevazione

Temperatura [°C] PH Conduttività elettrica [µS/cm] Cloruri [mg/l]

Salinità [mg/l] Residuo fisso [mg/l] Alcalinità [mg/l] Durezza [CaMg] [°F]

SAR SAR modificato Coliformi [UFC/100mL] Colifecali [UFC/100mL]

(*) sezione interamente obbligatoria o dato obbligatorio

Sezione Caratterizzazione

Questa sezione può risultare parzialmente compilata nel caso di recupero delle informazioni da SACoD.



REGIONE
PUGLIA



Puglia Login
OR. 3.2

ManualePiattaformaDerIdri.pdf
ver 1.1

Emesso il: 20/04/2020

Dichiarazioni

In questa sezione il Richiedente contrassegna le dichiarazioni previste per il procedimento in compilazione, come esemplificate nella seguente immagine:

[Provvedimenti Pregressi](#)

[Anagrafica](#)

[Localizzazioni](#)

[Caratterizzazione](#)

Dichiarazioni

[Allegati](#)

Il Richiedente dichiara:

Dichiarazioni di Tutela*

- che la zona di intervento è servita da opere di urbanizzazione (rete idrica e fognante)
- che l'opera, ai sensi del Piano di Tutela delle Acque vigente, ricade in zone a Specifica Tutela

Altre Dichiarazioni*

- che le marche da bollo sono state annullate per i fini di presentazione dell'istanza
- di impegnarsi a conservare le marche da bollo in originale annullate

(*) Sezione interamente obbligatoria

[Aggiorna](#)

Sezione Dichiarazioni

Il set di dichiarazioni sottoposte al Richiedente varia in funzione del tipo di procedimento.



REGIONE
PUGLIA



Puglia Login
OR. 3.2

ManualePiattaformaDerIdri.pdf
ver 1.1

Emesso il: 20/04/2020

Allegati

In questa sezione il Richiedente deve allegare la documentazione a corredo dell'istanza; sono contraddistinti con il simbolo "*" gli allegati obbligatori.

[Provvedimenti Progressi](#)
 [Anagrafica](#)
 [Localizzazioni](#)
 [Caratterizzazione](#)
 [Dichiarazioni](#)
 [Allegati](#)

Allegati

Certificato dell'analisi chimica	<input type="button" value="Sfolla..."/> Nessun file selezionato. <input type="button" value="Carica"/>
Dichiarazione sostitutiva dell'atto di notorietà ai sensi dell'art. 47 del Decreto del Presidente della Repubblica (*)	<input type="button" value="Sfolla..."/> Nessun file selezionato. <input type="button" value="Carica"/>
Integrazione della relazione idrogeologica alle prescrizioni contenute nel P.T.A. [file firmato digitalmente] (*)	<input type="button" value="Sfolla..."/> Nessun file selezionato. <input type="button" value="Carica"/>
Ricevuta dei versamenti dei canoni relativi all'ultimo quinquennio	<input type="button" value="Sfolla..."/> Nessun file selezionato. <input type="button" value="Carica"/>
Ricevuta di versamento per oneri istruttori (*)	<input type="button" value="Sfolla..."/> Nessun file selezionato. <input type="button" value="Carica"/>
Attestazione di pagamento di eventuale sanzione dovuta (*)	<input type="button" value="Sfolla..."/> Nessun file selezionato. <input type="button" value="Carica"/>
Delega per la presentazione dell'istanza [se l'utente non corrisponde al soggetto richiedente]	<input type="button" value="Sfolla..."/> Nessun file selezionato. <input type="button" value="Carica"/>
Dichiarazione di assenso rilasciata da tutti gli aventi titolo	<input type="button" value="Sfolla..."/> Nessun file selezionato. <input type="button" value="Carica"/>
Copia di un documento di identità	<input type="button" value="Sfolla..."/> Nessun file selezionato. <input type="button" value="Carica"/>
Altri allegati	<input type="button" value="Sfolla..."/> Nessun file selezionato. <input type="button" value="Carica"/>

Marche da Bollo*

Dichiarazione di annullamento delle marche da bollo

[scarica template](#)

	Identificativo	Data emissione
Istanza	<input type="text"/>	<input type="text"/>
Provvedimento	<input type="text"/>	<input type="text"/>

(*) dato obbligatorio

[Torna alle Attività](#)
 [Termina Compilazione e Valida Istanza](#)

Sezione Allegati

Per la dichiarazione di annullamento della marca da bollo è possibile scaricare un modello, attraverso il link [scarica template](#), da compilare opportunamente, inserendovi anche le scansioni delle marche da bollo da impiegare nella presentazione dell'istanza.



REGIONE
PUGLIA



Puglia Login
OR. 3.2

ManualePiattaformaDerIdri.pdf
ver 1.1

Emesso il: 20/04/2020

Validazione

In qualsiasi momento, durante la fase di compilazione della richiesta, è possibile dichiarare la fine della compilazione ed eseguire la validazione dell'istanza cioè verificare la validità della richiesta nel suo complesso.

Nel caso in cui le sezioni siano state compilate correttamente inserendo tutti i dati obbligatori, il sistema considererà conclusa la fase di compilazione e predisporrà la richiesta per la fase successiva.

Nella medesima schermata verranno viceversa evidenziati in rosso i link delle sezioni in cui sono stati riscontrati errori o carenze nella compilazione. In ciascuna sezione verrà visualizzato un riquadro riportante gli specifici errori riscontrati.

[Provvedimenti Progressi](#) **Anagrafica** [Localizzazioni](#) [Caratterizzazione](#) [Dichiarazioni](#) [Allegati](#)

Errori riscontrati in validazione

- Specificare i dati del Richiedente
- Specificare i dati del Geologo
- Specificare i dati del Progettista

Richiedente [titolare dell'istanza] soggetto giuridico

Dati persona fisica

Anagrafica
 Cognome* Nome* CF*
 Cittadinanza Data di nascita* Luogo di nascita*

Residenza
 Provincia* Comune* Indirizzo* Civico* Cap*

Contatti
 Telefono Mail* PEC In qualità di

Geologo

Anagrafica
 Cognome* Nome* CF
 Cittadinanza Data di nascita* Luogo di nascita*

Residenza
 Provincia* Comune* Indirizzo* Civico* Cap

Contatti
 Telefono Mail* PEC*

Progettista

Anagrafica
 Cognome* Nome* CF
 Cittadinanza Data di nascita* Luogo di nascita*

Residenza
 Provincia* Comune* Indirizzo* Civico* Cap

Contatti
 Telefono Mail* PEC*

Validazione Istanza – caso di errori riscontrati

Nel caso in cui la validazione abbia esito positivo, il Richiedente verrà ricondotto nella Home in cui potrà verificare la conclusione dell'attività di compilazione della richiesta e la possibilità di passare alla fase successiva, ovvero la Trasmissione della stessa.



REGIONE
PUGLIA



Puglia Login
OR. 3.2

ManualePiattaformaDerIdri.pdf
ver 1.1

Emesso il: 20/04/2020

Richieste Attive

Codice Pozzo	Destinazione d'uso	Ente competente	Tipo Richiesta in corso	Stato Richiesta	Data Aggiornamento Stato	Attività da eseguire
9210	Agricolo irriguo	Città Metropolitana di Bari	Rinnovo	Compilazione Ultimata	27/11/2019 11:02:39	Trasmissione Richiesta
9187	Agricolo irriguo	Provincia di Foggia	Rinnovo	In Compilazione	27/11/2019 11:02:39	Compilazione Richiesta

Validazione Istanza – nel caso di validazione sarà possibile effettuare la trasmissione della richiesta

2.1.3 Trasmissione Richiesta

Sistema Idrico - Gestione Approvvigionamento da Derivazioni Sotterranee
Codice Pozzo: 9210 - Ente competente: Città Metropolitana di Bari
Utente: AntonioB

Trasmissione Richiesta [Rinnovo]

Produzione dell'Istanza

[Genera Istanza](#) [da sottoscrivere] Nessun file selezionato. [sottoscritta]

[Torna alle Attività](#) [Torna alla Compilazione](#) [Trasmetti Istanza](#)

Trasmissione istanza

In questa fase il Richiedente dovrà eseguire i seguenti passi:

- generare l'istanza attraverso il link corrispondente
- sottoscrivere l'istanza generata o far sottoscrivere l'istanza dal Titolare, nel caso in cui sia diverso dall'utente Richiedente del sistema, e caricare a sistema la scansione firmata (anche digitalmente)
- richiedere la trasmissione mediante il pulsante "Trasmetti Istanza".

Tuttavia risulta ancora possibile riportare la richiesta in compilazione nel caso il Richiedente si renda conto, a questo punto della compilazione, di dover apportare modificazioni.

Una volta trasmessa, invece, l'istanza non è più modificabile, a meno che l'Amministrazione competente ritenga "Non Istruibile" l'istanza presentata per ragioni che non permettono l'avvio dell'istruttoria. In questo caso, quindi, la domanda tornerà in compilazione.

L'avvenuta trasmissione dell'istanza viene notificata automaticamente dal sistema, tramite PEC dedicata, al Richiedente ed all'Amministrazione competente deputata al rilascio del provvedimento finale.

2.1.4 Integrazione Richiesta

Il Richiedente può trovarsi ad eseguire, su richiesta dell'Amministrazione competente, l'attività di integrazione della richiesta dopo l'avvio dell'istruttoria. L'Istruttore può esigere dal Richiedente integrazioni documentali, al fine di poter completare la valutazione dell'istanza. La richiesta di integrazioni viene formulata esclusivamente dall'Amministrazione competente, anche quando le stesse



REGIONE
PUGLIA



Puglia Login
OR. 3.2

ManualePiattaformaDerIdri.pdf
ver 1.1

Emesso il: 20/04/2020

integrazioni sono richieste in relazione all'espressione di un parere endo-procedimentale. La comunicazione è trasmessa a mezzo di PEC di sistema.

Richieste Attive

Codice Pozzo	Destinazione d'uso	Ente competente	Tipo Richiesta in corso	Stato Richiesta	Data Aggiornamento Stato	Attività da eseguire
9210	Agricolo irriguo	Città Metropolitana di Bari	Rinnovo	Attesa Integrazione	27/11/2019 11:02:39	Integrazione Richiesta
9187	Agricolo irriguo	Provincia di Foggia	Rinnovo	In Compilazione	29/10/2019 12:24:49	Compilazione Richiesta
9185	Agricolo irriguo	Città Metropolitana di Bari	Proroga Autorizzazione alla Ricerca	Provvedimento Rilasciato	04/11/2019 11:19:06	Generazione Nuova Richiesta [Concessione]
9186	Domestico	Provincia di Brindisi	Rinnovo	Provvedimento Rilasciato	27/11/2019 11:02:39	Generazione Nuova Richiesta [Rinnovo]

Pagina da 1 a 4 di 4 elementi Pagina precedente 1 Pagina successiva

L'iter ritorna lato Richiedente con l'attività disponibile di Integrazione Richiesta

La figura precedente mostra come il Richiedente deve proseguire l'elaborazione dell'iter, mediante l'attività "Integrazione Richiesta".

Durante l'attività di integrazione della richiesta, il Richiedente ha la possibilità di consultare, in sola lettura, le sezioni da egli stesso compilate ed ha a disposizione una sezione nella quale eseguire l'integrazione di tipo documentale.

Sistema Idrico - Gestione Approvvigionamento da Derivazioni Sotterranee

Codice Pozzo: 9210 - Ente competente: Città Metropolitana di Bari Utente: AntonioB

Integrazione Richiesta [Rinnovo]

[Provvedimenti Progressi](#)
[Anagrafica](#)
[Localizzazioni](#)
[Caratterizzazione](#)
[Vincolistica](#)
[Allegati](#)
Integrazione

Integrazione corrente

Richiesta

Si comunica la necessita', al fine di procedere con l'istruttoria in corso [codice BA_prot_AR0055t_del_14/05/2019], di integrazioni all'istanza come indicato di seguito:
Allegare nuova dichiarazione di annullamento delle marche da bollo, inquanto risulta illeggibile.

Conferma operazione

L'operazione non sarà revocabile. Si conferma l'esecuzione?

Schermata di Integrazione Richiesta

L'avvenuta trasmissione dell'istanza integrata viene notificata automaticamente dal sistema, tramite PEC dedicata, sia al Richiedente che all'Amministrazione competente al rilascio del provvedimento finale.



**REGIONE
PUGLIA**



Puglia Login
OR. 3.2

ManualePiattaformaDerIdri.pdf
ver 1.1

Emesso il: 20/04/2020

Una volta trasmessa da parte del Richiedente l'integrazione documentale, il procedimento torna nuovamente nella gestione dell'Amministrazione competente.

Infine il Richiedente ha la possibilità, per un determinato iter, successivamente all'emissione di un provvedimento finale, di generare una nuova richiesta che sarà determinata dalla sequenza prevista fra i procedimenti. In particolare dopo un provvedimento di Autorizzazione alla Ricerca sarà possibile scegliere se generare una richiesta di Proroga di Autorizzazione o una richiesta di Concessione, e la scelta dell'una escluderà l'altra.

La nuova richiesta generata risulterà precompilata sulla base dei dati dell'istanza precedente.

2.1.5 Invio Controdeduzione

La Controdeduzione è un documento che il Richiedente può inviare all'Amministrazione nel caso in cui gli sia pervenuto un Preavviso di Diniego, ovvero un documento attraverso il quale l'Amministrazione competente comunica al Richiedente l'imminente formalizzazione del rigetto dell'istanza, fatta salva una sua controdeduzione.

Richieste Attive						
Cerca: <input type="text"/>						
Codice Derivazione	Destinazione d'uso	Ente competente	Tipo Richiesta in corso	Stato Richiesta	Data Aggiornamento Stato	Attività da eseguire
Sotterranea						
39511	Agricolo irriguo	Città Metropolitana di Bari	Ricerca	Attesa Controdeduzione	15/03/2020 19:26:35	Invio Controdeduzione

Pagina da 1 a 1 di 1 elementi Pagina precedente **1** Pagina successiva

Home del Richiedente con attività di "Invio Controdeduzione"

L'attività specifica è analoga a quella dell'integrazione della richiesta, come si può osservare nella figura seguente:



REGIONE PUGLIA



puglia.con
conoscenza
condivisa
per il governo
del territorio

Puglia Login
OR. 3.2

ManualePiattaformaDerIdri.pdf ver 1.1
Emesso il: 20/04/2020

Invio Controdeduzione [Ricerca]

[Anagrafica](#) [Localizzazioni](#) [Caratterizzazione](#) [Dichiarazioni](#) [Allegati](#) **Controdeduzione**

Preavviso di Diniego corrente

Preavviso inviato il: 15/03/2020 19:26:34

In allegato il Preavviso di Diniego relativo all'istanza in oggetto [codice istruttoria BA_prot_AASD_887_del_15/03/2020], l'Ufficio resta in attesa, entro i termini previsti dall'art. 10 bis della Legge 241/90 ss.mm.ii., di una Sua Controdeduzione.

[PreavvisoDiniego4.pdf](#)

[controdeduzione]

Schermata di Invio Controdeduzione

In questa attività il Richiedente può leggere il testo della comunicazione -email/pec-, e scaricare il documento allegato, ovvero la comunicazione del preavviso di diniego; di conseguenza ha la possibilità di inviare la propria controdeduzione. Come per le integrazioni, anche in questo caso, vi possono essere più cicli, Preavviso di Diniego – Controdeduzione.

Nel caso in cui il Richiedente non dovesse fornire la controdeduzione, entro i termini di legge previsti, l'Amministrazione competente è tenuta a procedere con la formalizzazione del rigetto dell'istanza e lo stato della richiesta muterebbe in "Scaduti Termini per Controdeduzione", di conseguenza l'iter non sarà più lavorabile dall'Amministrazione competente.

2.1.6 Trasferimento Iter

La richiesta di trasferimento iter non deve essere confusa con la richiesta di voltura in quanto non mira a modificare i dati dell'istante, cioè del "Titolare dell'istanza" (dati forniti in fase di compilazione della richiesta), bensì mira a modificare l'operatore con ruolo Richiedente che potrà successivamente operare sull'iter. Di solito ciò accade quando un soggetto decide di cambiare Professionista di riferimento per la presentazione delle proprie istanze, oppure nei casi in cui una persona, fisica o giuridica, accreditata presso il portale per la gestione telematica delle istanze con ruolo Richiedente per il sistema, voglia esprimere l'intenzione di farsi carico dell' iter fino a quel momento a carico di un altro Richiedente. Di seguito nel dettaglio l'articolazione del processo.

Una volta cliccato sul pulsante "Trasferimento" nella sezione "Nuova Richiesta", il Richiedente ha a disposizione la maschera mostrata nella figura seguente.



REGIONE
PUGLIA



Puglia Login
OR. 3.2

ManualePiattaformaDerIdri.pdf
ver 1.1

Emesso il: 20/04/2020

Compilazione Richiesta [Trasferimento Emungimento]

Elenco iter trasferibili [ricerca per cf Richiedente / Proprietario]

Cerca:

Codice Derivazione	Destinazione d'uso	Ente competente	Richiedente / Proprietario	Tipo Richiesta in corso	Stato Richiesta	Data Aggiornamento Stato	Provvedimento
Sotterranea	Domestico	Città Metropolitana di Bari	Bellanova Antonio	Verifica	Provvedimento Rilasciato	07/10/2019 11:17:55	25423_Domestico_istanza_.pdf.rtf

Pagina da 1 a 1 di 1 elementi Pagina precedente **1** Pagina successiva

Torna alle Attività

Schermata per Trasferimento Iter – ricerca iter

Attraverso il campo "Cerca" è possibile avviare la ricerca degli iter disponibili per la richiesta di trasferimento. La ricerca avviene per codice fiscale del Richiedente o di uno degli eventuali comproprietari presenti nell'ultima richiesta associata all'iter, ovvero saranno selezionati e proposti in elenco gli iter che soddisfano tutte le seguenti condizioni:

- l'iter si trova nella fase "latente", ovvero nel periodo di validità del provvedimento compreso tra il rilascio e la scadenza, arco di tempo durante il quale non è stata generata una nuova richiesta;
- il codice fiscale inserito nel campo di ricerca (differente dal codice fiscale del Richiedente il trasferimento) coincide con quello del Richiedente che al momento della ricerca ha in carico il procedimento, oppure con quello di uno degli eventuali comproprietari specificati nell'ultima richiesta;
- l'iter non è chiuso [rigettato o chiuso/revocato].

Si può osservare che, oltre a delle informazioni di carattere generale, l'elenco fornisce anche l'ultimo provvedimento rilasciato, in modo da fornire al Richiedente il trasferimento dati univoci per l'individuazione dell'iter desiderato.

Una volta selezionato l'iter (nel caso della figura soltanto uno) la maschera visualizza la sezione in cui è possibile registrare la richiesta di trasferimento, come si può osservare nella figura seguente:



REGIONE PUGLIA



puglia.con
conoscenza
condivisa
per il governo
del territorio

Puglia Login
OR. 3.2

ManualePiattaformaDerIdri.pdf ver 1.1
Emesso il: 20/04/2020

Derivazione Sotterranea	d'uso	competente	/ Proprietario	Richiesta in corso	Richiesta	Aggiornamento Stato	Provvedimento
25423	Domestico	Città Metropolitana di Bari	Bellanova Antonio	Verifica	In Compilazione	07/10/2019 11:17:55	25423_Domestico_istanza_.pdf,rtf

Pagina da 1 a 1 di 1 elementi

Pagina precedente **1** Pagina successiva

Creazione richiesta di trasferimento da altro utente di portale [Codice Derivazione Sotterranea:25423]

[Genera richiesta](#)

Delega per il trasferimento
 Nessun file selezionato.

Motivazione della richiesta

[Torna alle Attività](#)

Schermata per Trasferimento Iter – generazione richiesta

Questa nuova sezione evidenzia i controlli attivi, mediante sfondo celeste, da cui sarà possibile eseguire le operazioni nel seguente ordine:

1. generare la nuova richiesta con l'apposito pulsante "Genera richiesta"
2. allegare il documento rappresentante la delega per il trasferimento, di cui il Richiedente dovrà essere provvisto.

Una volta seguiti i passi descritti, si attiva la sezione successiva, in cui è possibile eventualmente eliminare la richiesta appena generata oppure specificare -facoltativamente- la motivazione della richiesta di trasferimento e confermarla. Se confermata, un messaggio comunicherà l'esito dell'operazione.



Puglia Login
OR. 3.2

ManualePiattaformaDerIdri.pdf ver 1.1
Emesso il: 20/04/2020

Derivazione Sotterranea	d'uso	competente	Proprietario	Richiesta in corso	Richiesta	Aggiornamento Stato	Provvedimento
25423	Domestico	Città Metropolitana di Bari	Bellanova Antonio	Trasferimento	Compilazione Ultimata	16/03/2020	25423_Domestico_istanza_.pdf.rtf

Pagina da 1 a 1 di 1 elementi Pagina precedente **1** Pagina successiva

Creazione richiesta di trasferimento da altro utente di portale [Codice Derivazione Sotterranea:25423]

[Genera richiesta](#) Delega per il trasferimento [DelegaTrasf.pdf](#) [Ritirare](#)

Motivazione della richiesta

[Conferma richiesta](#) [Elimina richiesta](#)

Torna alle Attività
Schermata per Trasferimento Iter – conferma richiesta

La richiesta registrata è immediatamente disponibile per la valutazione da parte dell'Amministratore dell'applicazione appartenente alla Sezione Risorse Idriche della Regione Puglia, che potrà esaminarla ed esprimersi inviando opportuna comunicazione al Richiedente subentrante -colui che ha inviato la richiesta di trasferimento- e per conoscenza al Richiedente originario.

Compilazione Richiesta [Trasferimento Emungimento]

Elenco richieste di trasferimento in corso

Cerca:

Codice Derivazione Sotterranea	Data Registrazione Richiesta	Attuale Referente	Motivazione	Delega
9854	11/10/2019 11:24:28	Cognome Rich Bari Nome Ric Bari [username: PozziRicBari]	si richiede variaziooee	Modulo_Accesso_Procedimenti_Attingimento_Acque.rtf
25423	16/03/2020 16:59:46	Cognome Rich Bari Nome Ric Bari [username: PozziRicBari]	non specificata	DelegaTrasf.pdf

Pagina da 1 a 2 di 2 elementi Pagina precedente **1** Pagina successiva

Elenco iter trasferibili [ricerca per cf Richiedente / Proprietario]

Cerca:

Codice Derivazione Sotterranea	Destinazione d'uso	Ente competente	Richiedente / Proprietario	Tipo Richiesta in corso	Stato Richiesta	Data Aggiornamento Stato	Provvedimento
Nessun dato presente nella tabella							

Schermata per Trasferimento Iter – aggiornamento dell'elenco delle richieste di trasferimento in corso



**REGIONE
PUGLIA**



**Puglia Login
OR. 3.2**

**ManualePiattaformaDerIdri.pdf
ver 1.1**

Emesso il: 20/04/2020

Il Richiedente subentrante, potrà verificare la registrazione nell'elenco delle richieste in corso come mostrato in figura precedente.

L'iter risulta bloccato dal punto di vista del workflow, né può essere oggetto di altre richieste di trasferimento finché l'Amministratore non si sarà espresso sulla richiesta in corso.

Nella figura successiva si noti come il Richiedente originario è l'unico abilitato a visualizzare lo storico del relativo iter (codice 25423, oggetto della richiesta di trasferimento) fino a trasferimento accordato ed è informato circa lo stato dell'iter tramite la descrizione "trasferimento in corso". Lo stesso Richiedente originario potrà eseguire le operazioni consentite nello storico, sia di consultazione che di inserimento delle letture nel caso ci si trovi nel periodo di comunicazione delle stesse.

Storico

Cerca:

Codice Derivazione	Destinazione d'uso	Ente competente	Titolare	Tipo Richiesta in corso	Stato Richiesta	Visualizza Richieste	Fascicolo	Comunicazioni	Varianti
25657	Domestico	Provincia di Brindisi	Fontanarosa Luca	Presenza d'Atto	Provvedimento Rilasciato	dettaglio	consulta	Letture	genera richiesta
25648	Agricolo irriguo ed altre..	Regione Puglia - S.I.B. Brindisi	cavallo ettore	Beneficio	Trasmessa	dettaglio	consulta		
25423 [Trasferimento in corso]	Domestico	Città Metropolitana di Bari	Bellanova Antonio	Trasferimento	Trasmessa	dettaglio	consulta	Letture	
22634 [variante per 22050]	Agricolo irriguo ed altre..	Provincia di Brindisi	Bellanova Rocco	Variante	Provvedimento Rilasciato	dettaglio	consulta		
22050	Agricolo irriguo ed altre..	Provincia di	Bellanova	Rinnovo	In ..	dettaglio	consulta	Letture	

Home del Richiedente originario dell'iter, dettaglio sullo storico

Una volta accordato il trasferimento, il Richiedente subentrante avrà in carico l'iter mentre per il Richiedente originario non vi sarà più alcuna possibilità di accesso.

2.1.7 Area Storico delle richieste presentate

Come visto in precedenza la sezione in oggetto propone un elenco degli iter generati dall'utente. Per ciascuno di essi sono specificati:

- Informazioni generiche: codice punto di derivazione, destinazione d'uso, Amministrazione competente, Richiedente
- Informazioni relative all'ultima richiesta associata all'iter: tipo di richiesta, stato della richiesta, codice istruttoria - *sempre che l'istruttoria sia stata avviata, altrimenti il campo risulta vuoto* -
- I link per la consultazione di dettaglio o per l'esecuzione di funzioni nei campi "Visualizza Richieste", "Fascicolo", "Comunicazioni", "Variante".

Di seguito si analizzano nel dettaglio le funzionalità associate ai link.



REGIONE
PUGLIA



Puglia Login
OR. 3.2

ManualePiattaformaDerIdri.pdf
ver 1.1

Emesso il: 20/04/2020

Storico

Cerca:

Codice Derivazione Sotterranea	Destinazione d'uso	Ente competente	Titolare	Tipo Richiesta in corso	Stato Richiesta	Visualizza Richieste	Fascicolo	Comunicazioni	Variante
19103	Agricolo irriguo	Provincia di Foggia	Pierno Michele	Ricerca	Provvedimento Rilasciato	dettaglio	consulta	Fine Indagine ISPRA	genera richiesta
19060	Agricolo irriguo ed altre..	Provincia di Foggia	Antonio Bellanova	Proroga Ricerca	Rigettata	dettaglio	consulta	Fine Indagine ISPRA	
19059	Domestico	Provincia di Foggia	Antonio Bellanova	Presenza d'Atto	Provvedimento Rilasciato	dettaglio	consulta	Letture	genera richiesta
19057	Agricolo irriguo	Provincia di Foggia	Antonio Bellanova	Concessione	Provvedimento Rilasciato	dettaglio	consulta	Letture	
19016	Domestico	Provincia di Foggia	Pierno Michele	Presenza d'Atto	Rigettata	dettaglio	consulta		
19015	Industriale	Città Metropolitana di Bari	Pierno Michele	Rinnovo	Provvedimento Rilasciato	dettaglio	consulta	Letture	genera richiesta
19006	Acquacoltura	Città Metropolitana di Bari	Pierno Michele	Ricerca	Provvedimento Rilasciato	dettaglio	consulta	Fine Indagine ISPRA	genera richiesta

Area di consultazione Storico

Visualizza Richieste

Il link [dettaglio](#) nel campo "Visualizza Richieste", consente di aprire una schermata nella quale è possibile consultare tutte le richieste registrate a sistema per un determinato iter.

Come si può osservare nella figura successiva viene proposto un menu a tendina dal quale è possibile selezionare una determinata richiesta, di cui poi verrà proposto il dettaglio, nella stessa forma in cui la richiesta è stata compilata. Le sezioni presentate sono disabilitate alla modifica dei dati.



REGIONE
PUGLIA



Puglia Login
OR. 3.2

ManualePiattaformaDerIdri.pdf
ver 1.1

Emesso il: 20/04/2020

Sistema Idrico - Gestione Approvvigionamento da Derivazioni Sotterranee

Torna alle attività

Utente: AntonioB

Codice Pozzo: 9186 Selezione richiesta

Richiesta di Rinnovo [codice: RIC-42-2019 - stato: Provvedimento Rilasciato]

Dettaglio Richiesta

Anagrafica Localizzazioni Caratterizzazione Dichiarazioni Allegati

Richiedente soggetto giuridico

Dati persona fisica

Anagrafica

Cognome* Nome* CF*

Cittadinanza Data di nascita* Luogo di nascita*

Residenza

Provincia* Comune* Indirizzo* Civico* Cap*

Contatti

Telefono Mail* PEC* In qualità

Geologo

Anagrafica

Schermata di visualizzazione delle richieste

Fascicolo

Il link [consulta](#) nel campo "Fascicolo" consente di aprire una schermata per consultare i fascicoli associati a ciascun procedimento relativo all'iter, suddivisa in due sezioni:

- documentazione: è possibile consultare tutti i documenti relativi ad ogni singolo procedimento: la trasmissione dell'istanza, la protocollazione, gli allegati all'istanza, le richieste di integrazioni, le integrazioni, i provvedimenti; sono visibili, altresì, gli allegati relativi alle richieste in compilazione;
- corrispondenza: è possibile consultare la corrispondenza intercorsa durante tutto l'iter.

L'esplorazione della **Documentazione** segue la navigazione ad albero.



**REGIONE
PUGLIA**



Puglia Login
OR. 3.2

**ManualePiattaformaDerIdri.pdf
ver 1.1**

Emesso il: 20/04/2020

Sistema Idrico - Gestione Approvvigionamento da Derivazioni Sotterranee



Documentazione [Corrispondenza](#)

[Torna alle attività](#)

Codice Pozzo: 9186

Documenti

[Documenti](#)

-  Concessione_RIC-27-2019
-  Rinnovo_RIC-42-2019

Suddivisione dei documenti fra i vari procedimenti o richieste che non hanno ancora generato un procedimento

Sistema Idrico - Gestione Approvvigionamento da Pozzi





Documentazione [Corrispondenza](#)

[Torna alle attività](#)

Codice Pozzo: 9186

Documenti

[Documenti](#) » [Concessione_RIC-27-2019](#)

-  Provvedimenti_Pregressi
-  Allegati
-  Istanza
-  Provvedimento

Esplorazione delle tipologie di documenti relativi ad uno dei procedimenti



Puglia Login
OR. 3.2

ManualePiattaformaDerIdri.pdf ver 1.1
Emesso il: 20/04/2020

L'ultimo livello della navigazione si riferisce alla visualizzazione dei documenti, che sono file scaricabili. Il nome del file è costruito a partire da quello originale, a cui sono collegati la data e l'ora di caricamento.



Ultimo livello della navigazione nei documenti

L'esplorazione della **Corrispondenza** avviene attraverso la seguente schermata preliminare.



Elenco generale della corrispondenza per un determinato iter

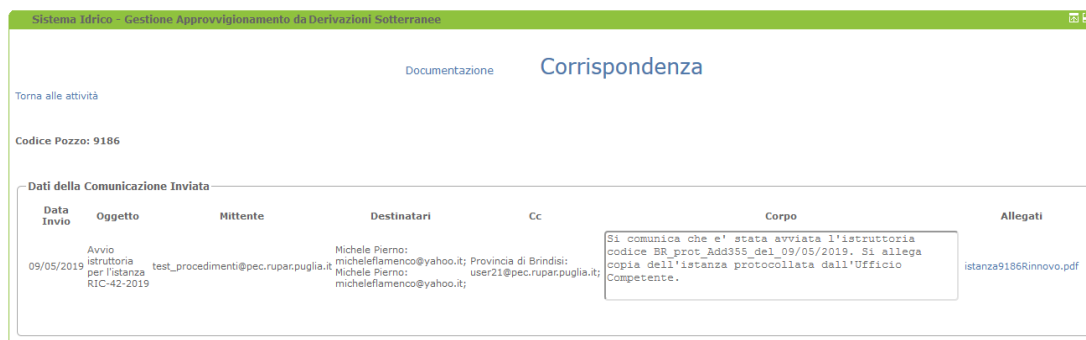


REGIONE PUGLIA puglia.con
conoscenza
condivisa
per il governo
del territorio

Puglia Login
OR. 3.2

ManualePiattaformaDerIdri.pdf ver 1.1
Emesso il: 20/04/2020

Dalla precedente schermata è possibile consultare il dettaglio del testo ed eventuali allegati di ogni singola comunicazione:



Sistema Idrico - Gestione Approvvigionamento da Derivazioni Sotterranee

Documentazione **Corrispondenza**

Torna alle attività

Codice Pozzo: 9186

Dati della Comunicazione Inviata

Data Invio	Oggetto	Mittente	Destinatari	Cc	Corpo	Allegati
09/05/2019	Istruttoria per l'istanza RIC-42-2019	test_procedimenti@pec.rupar.puglia.it	Michele Pierno: micheleflamenco@yahoo.it; Michele Pierno: micheleflamenco@yahoo.it;	Provincia di Brindisi: user21@pec.rupar.puglia.it;	Si comunica che e' stata avviata l'istruttoria codice BR_prot_Add355_del_09/05/2019. Si allega copia dell'istanza protocollata dall'Ufficio Competente.	istanza9186Rinnovo.pdf

Dettaglio di una comunicazione

Nel caso in cui l'indirizzo di un destinatario sia un indirizzo PEC, è possibile consultare anche la relativa ricevuta di consegna (nell'esempio in figura, non vi sono ricevute dato che fra i destinatari non vi è un indirizzo PEC).

La consultazione della corrispondenza è resa possibile da un processo esterno all'applicazione di portale che fascicola le comunicazioni in uscita dall'indirizzo PEC di sistema; tale processo è sempre attivato ed elabora la casella PEC di sistema ogni 40 minuti. Tale lasso di tempo rappresenta il ritardo massimo fra l'invio di una comunicazione da sistema e la sua consultabilità nella corrispondenza.

Comunicazioni

L'applicazione prevede due tipi di link - funzionalità differenti - associate al campo "Comunicazioni" che si presentano in procedimenti differenti, cioè in momenti diversi dell'iter:


- **Fine Indagine ISPRA:** funzionalità attiva dal momento in cui viene emesso un provvedimento di Autorizzazione alla Ricerca finché non viene generata una istanza di Concessione e dopo il rilascio della Presa d'Atto per gli usi domestici;
- **Letture:** funzionalità attiva a partire dall'emissione di un provvedimento di Concessione e dopo il rilascio della Presa d'Atto per gli usi domestici.

Comunicazione Fine Indagine ISPRA


Il Richiedente avrà l'opportunità di allegare e rimuovere la comunicazione finché non decide di generare, per quell'iter, una richiesta di Concessione; da quel momento la comunicazione Fine Indagine ISPRA non sarà più accessibile se non in consultazione dal fascicolo, se allegata.

La suddetta comunicazione può essere presentata, a partire dall'emissione del provvedimento di Autorizzazione alla Ricerca e rilascio della Presa d'Atto per gli usi domestici, nella sezione in oggetto. Nel caso in cui venisse omessa sarà considerata un allegato obbligatorio durante la generazione della richiesta di Concessione, per gli usi diversi dal domestico.

In definitiva: se non si allega la comunicazione ISPRA dalla sezione "Comunicazioni" dello storico, prima



REGIONE PUGLIA



puglia.con
conoscenza
condivisa
per il governo
del territorio

Puglia Login
OR. 3.2

ManualePiattaformaDerIdri.pdf
ver 1.1

Emesso il: 20/04/2020

della generazione di una richiesta di Concessione, lo si dovrà fare nella sezione "Allegati" della stessa.

Sistema Idrico - Gestione Approvvigionamento Derivazioni Sotterranee

Utente: AntonioB

Torna alle attività

Codice Pozzo: 9185 - Ente competente: Città Metropolitana di Bari

Comunicazione di Fine Indagine I.S.P.R.A.

Sfoglia... Nessun file selezionato. Cerca

[scarica template](#)

Schermata per l'inserimento della comunicazione di Fine Indagine ISPRA

Comunicazione Letture

Dopo l'emissione di un provvedimento di Concessione o qualora l'iter sia generato da un Rinnovo di Concessione, ovvero dopo la registrazione di un punto di derivazione idrica, il sistema predispone la possibilità di consultare ed inserire le letture dei prelievi della risorsa idrica.

Codice Pozzo: 24318 - Destinazione d'uso: Agricolo irriguo - Data provvedimento del punto di presa: 10/10/2014
Richiedente: Bellanova Rocco

Letture da Comunicare

10 Records per pagina

Periodo Consumo Idrico	Data Inizio Consumo Idrico	Letture Iniziale [m³]	Data Fine Consumo Idrico	Letture Finale [m³]	Volume Prelevato [m³] (*)	Immagine Lettura Finale (*)
I semestre 2019	<input type="text"/>	<input type="text"/>	<input type="text"/>	<input type="text"/>	<input type="text"/>	Sfoglia... Nessun file selezionato. Salva Lettura
II semestre 2018	<input type="text"/>	<input type="text"/>	<input type="text"/>	<input type="text"/>	<input type="text"/>	Sfoglia... Nessun file selezionato. Salva Lettura
I semestre 2018	<input type="text"/>	<input type="text"/>	<input type="text"/>	<input type="text"/>	<input type="text"/>	Sfoglia... Nessun file selezionato. Salva Lettura
II semestre 2017	<input type="text"/>	<input type="text"/>	<input type="text"/>	<input type="text"/>	<input type="text"/>	Sfoglia... Nessun file selezionato. Salva Lettura
I semestre 2017	<input type="text"/>	<input type="text"/>	<input type="text"/>	<input type="text"/>	<input type="text"/>	Sfoglia... Nessun file selezionato. Salva Lettura
II semestre 2016	<input type="text"/>	<input type="text"/>	<input type="text"/>	<input type="text"/>	<input type="text"/>	Sfoglia... Nessun file selezionato. Salva Lettura
I semestre 2016	<input type="text"/>	<input type="text"/>	<input type="text"/>	<input type="text"/>	<input type="text"/>	Sfoglia... Nessun file selezionato. Salva Lettura
II semestre 2015	<input type="text"/>	<input type="text"/>	<input type="text"/>	<input type="text"/>	<input type="text"/>	Sfoglia... Nessun file selezionato. Salva Lettura
I semestre 2015	<input type="text"/>	<input type="text"/>	<input type="text"/>	<input type="text"/>	<input type="text"/>	Sfoglia... Nessun file selezionato. Salva Lettura
II semestre 2014	<input type="text"/>	<input type="text"/>	<input type="text"/>	<input type="text"/>	<input type="text"/>	Sfoglia... Nessun file selezionato. Salva Lettura

Pagina precedente Pagina successiva

(*) Dati obbligatori

Storico letture

10 Records per pagina

Periodo Consumo Idrico	Data Inserimento	Data Inizio Consumo Idrico	Letture Iniziale [m³]	Data Fine Consumo Idrico	Letture Finale [m³]	Volume Prelevato [m³]	Immagine Lettura Finale
Nessun record trovato							

Pagina precedente Pagina successiva

Schermata principale delle letture



Puglia Login
OR. 3.2

ManualePiattaformaDerIdri.pdf
ver 1.1

Emesso il: 20/04/2020

Le letture sono semestrali da registrare in periodi prestabiliti dell'anno in corso:

- primo semestre [Gennaio - Giugno] – possibilità di comunicare la lettura nel periodo [01/07 – 31/07]
- secondo semestre [Luglio - Dicembre] – possibilità di comunicare la lettura nel periodo [01/01 – 31/01].

Se la sezione relativa alle Letture viene esplorata fuori periodo di comunicazione, si verifica l'impossibilità di inserire nuove letture. Al contrario, nel periodo di comunicazione delle letture è possibile inserire le letture arretrate relative ai semestri precedenti.

Variante

Nell'elenco storico, in corrispondenza di un iter, può essere presente il link [genera richiesta](#) nella colonna "Variante".

Codice Derivazione Sotterranea	Destinazione d'uso	Ente competente	Titolare	Tipo Richiesta in corso	Stato Richiesta	Visualizza Richieste	Fascicolo	Comunicazioni	Variante
39511	Agricolo irriguo	Città Metropolitana di Bari	Pierno Michele	Ricerca	Controdeduzione Trasmessa	dettaglio	consulta		
31780	Agricolo irriguo	Provincia di Foggia	Bellanova Antonio	Rinnovo	Istruttoria Avviata	dettaglio	consulta		
31229	Consumo umano	Provincia di Foggia	Bellanova Antonio	Ricerca	Istruttoria Avviata	dettaglio	consulta		
31219	Zootecnico	Provincia di Foggia	Pierno Michele	Ricerca	Istruttoria Avviata	dettaglio	consulta		
30705	Agricolo irriguo ed altre..	Provincia di Foggia	Bellanova Antonio	Ricerca	Istruttoria Avviata	dettaglio	consulta		
30549	Domestico	Provincia di Foggia	Bellanova Antonio	Verifica	In Compilazione	dettaglio	consulta	Letture	
30508	Agricolo irriguo	Provincia di Foggia	Antonio Bellanova	Rinnovo	Provvedimento Rilasciato	dettaglio	consulta	Letture	genera richiesta
30506	Domestico	Provincia di Foggia	Bellanova Antonio	Verifica	In Compilazione	dettaglio	consulta	Letture	
30483	Industriale	Città Metropolitana di Bari	Pierno Michele	Rinnovo	In Compilazione	dettaglio	consulta	Letture	

Elenco storico – evidenza del link per la generazione di una variante

Questo link permette di richiedere alcune modifiche al provvedimento già emesso, nel corso della sua validità, senza dunque dover attendere la scadenza.

È importante specificare che il link evidenziato è presente se si verificano le seguenti condizioni:

- l'iter non è chiuso [rigettato o chiuso/revocato]
- l'iter si trova nella fase "latente" in cui è avvenuto il rilascio di un provvedimento ma non è stata ancora generata alcuna nuova attività durante il periodo di validità del medesimo provvedimento.

Cliccando sul link [genera richiesta](#) evidenziato, come illustrato nella figura seguente, si genera una richiesta di variante, che significa generare a tutti gli effetti un nuovo iter.



REGIONE
PUGLIA



Puglia Login
OR. 3.2

ManualePiattaformaDerIdri.pdf
ver 1.1

Emesso il: 20/04/2020

La richiesta di tipo "Variante" risulterà precompilata sulla base dell'ultima richiesta generata per l'iter originario (nel caso dell'esempio in figura, quello con codice 30508). Per l'iter originario sono sempre attive le funzioni richiamabili dallo storico ed è possibile comunicare le letture qualora ci si trovi nel periodo previsto per tali comunicazioni.

Cerca:

Codice Derivazione Sotterranea	Destinazione d'uso	Ente competente	Tipo Richiesta in corso	Stato Richiesta	Data Aggiornamento Stato	Attività da eseguire
39654[variante per 30508]	Agricolo irriguo	Provincia di Foggia	Variante	In Compilazione	17/03/2020 15:49:50	Compilazione Richiesta

Pagina da 1 a 1 di 1 elementi Pagina precedente **1** Pagina successiva

Storico

Cerca:

Codice Derivazione Sotterranea	Destinazione d'uso	Ente competente	Titolare	Tipo Richiesta in corso	Stato Richiesta	Visualizza Richieste	Fascicolo	Comunicazioni	Variante
39511	Agricolo irriguo	Città Metropolitana di Bari	Pierno Michele	Ricerca	Controdeduzione Trasmessa	dettaglio	consulta		
31780	Agricolo irriguo	Provincia di Foggia	Bellanova Antonio	Rinnovo	Istruttoria Avviata	dettaglio	consulta		
31229	Consumo umano	Provincia di Foggia	Bellanova Antonio	Ricerca	Istruttoria Avviata	dettaglio	consulta		
31219	Zootecnico	Provincia di Foggia	Pierno Michele	Ricerca	Istruttoria Avviata	dettaglio	consulta		
30705	Agricolo irriguo ed altre..	Provincia di Foggia	Bellanova Antonio	Ricerca	Istruttoria Avviata	dettaglio	consulta		
30549	Domestico	Provincia di Foggia	Bellanova Antonio	Verifica	In Compilazione	dettaglio	consulta	Letture	
30508 [Variante in corso]	Agricolo irriguo	Provincia di Foggia	Antonio Bellanova	Rinnovo	Provvedimento Rilasciato	dettaglio	consulta	Letture	

Generazione di una variante per un iter

L'iter generato dalla richiesta di variante seguirà lo stesso flusso elaborativo -workflow- di un qualsiasi procedimento, pertanto sarà prevista la generazione e la trasmissione dell'istanza all'Amministrazione competente -la stessa dell'iter originario- che avvierà la fase istruttoria, la quale terminerà con un rigetto oppure con un provvedimento. Tale iter non è ciclico ovvero, dopo il rigetto o l'emissione del provvedimento, l'iter non genera alcuna attività successiva ma resta tracciato nello storico.

L'iter originario, invece, proseguirà secondo una delle due fasi seguenti:

- qualora sia stato emesso il provvedimento a seguito dell'istanza di variante, le modifiche accolte saranno riproposte, già precompilate, nella nuova richiesta; alla scadenza del provvedimento la nuova richiesta di rinnovo sarà precompilata tenendo conto delle variazioni accolte (esempio per l'iter codice 30508)
- nel caso di rigetto non sarà riproposta alcuna modifica nella richiesta di rinnovo che sarà precompilata con le informazioni relative alla istanza originaria (esempio per l'iter codice 30508).

La figura seguente mostra la schermata di compilazione della richiesta di variante generata. Tale richiesta prevede una sezione preliminare nella quale viene selezionato il tipo di variante.



REGIONE
PUGLIA



Puglia Login
OR. 3.2

ManualePiattaformaDerIdri.pdf
ver 1.1

Emesso il: 20/04/2020

Possono essere selezionate più tipologie di varianti, anche tutte e tre contemporaneamente. In base al tipo di selezione, le sezioni "Localizzazioni" e "Caratterizzazione" risultano abilitate o meno alla modifica dei dati. Le sezioni "Dichiarazioni" ed "Allegati" sono sempre da compilare.

Compilazione Richiesta [Variante di Rinnovo]

Selezione tipo Variante

Variante destinazione d'uso Voltura per cambio proprietari Variante Localizzazioni

Aggiorna

[Anagrafica](#) **[Localizzazioni](#)** [Caratterizzazione](#) [Dichiarazioni](#) [Allegati](#)

Localizzazione Punto di Derivazione Area Servita

Localizzazione Particelle*

Nuova particella per inserimento manuale o punto di partenza per ispezione su Mappa

Comune	Località	Foglio	Numero
ACCADIA ▼			

Aggiungi

Comune
Località
Foglio
Numero
Azioni

Compilazione di una richiesta di variante – voltura per cambio proprietari

Nella figura successiva si può notare sia la scelta combinata di più tipi di variante che il cambio destinazione d'uso che permette l'abilitazione della sezione "Localizzazioni", aggiungendo, tra l'altro, la sotto-sezione "Area Restituzione".



**REGIONE
PUGLIA**



Puglia Login
OR. 3.2

ManualePiattaformaDerIdri.pdf ver 1.1
Emesso il: 20/04/2020

Compilazione Richiesta [Variante di Rinnovo]

Selezione tipo Variante

Variante destinazione d'uso
 Voltura per cambio proprietari
 Variante Localizzazioni

Disponibili Nuova Selezione

Acquacoltura	Antincendio
Agricolo irriguo	
Antincendio	
Consumo umano	

[Anagrafica](#)
[Localizzazioni](#)
[Caratterizzazione](#)
[Dichiarazioni](#)
[Allegati](#)

Localizzazione Punto di Derivazione
 Area Servita
 Area Restituzione

Localizzazione Particelle*

Nuova particella per inserimento manuale o punto di partenza per ispezione su Mappa

Comune	Località	Foglio	Numero
ACCADIA			

Compilazione di una richiesta di variante – combinazione di tipologie di variante



Puglia Login
OR. 3.2

ManualePiattaformaDerIdri.pdf
ver 1.1

Emesso il: 20/04/2020

2.2 Utente Istruttore

L'Utente Istruttore è l'utente dell'Amministrazione competente -provinciale o regionale- che esamina le istanze ed istruisce il relativo procedimento. Ciascun Istruttore ha visibilità sulle pratiche dell'Amministrazione di appartenenza e potrà gestire esclusivamente le pratiche prese in carico [per Amministrazione regionale si intende la sede territoriale del Servizio Irrigazione, Bonifica e Gestione della Risorsa Acqua].

L'immagine che segue mostra la pagina iniziale per un utente Istruttore, in questo caso Istruttore dell'Amministrazione provinciale.

Sistema Idrico - Gestione Approvvigionamento da Derivazioni Sotterranee utente: IdricoProvFoggia

Attività Istruttore Provinciale - Provincia di Foggia

Richieste da prendere in carico

Codice Derivazione Sotterranea	Destinazione d'uso	Tipo Richiesta	Presenza in carico
19103	Agricolo irriguo	Ricerca	Prendi in carico

Pagina da 1 a 1 di 1 elementi Pagina precedente **1** Pagina successiva

Richieste prese in carico

Codice Derivazione Sotterranea	Destinazione d'uso	Tipo Richiesta in corso	Stato Richiesta	Data Aggiornamento Stato	Attività da eseguire
Nessun dato presente nella tabella					

Pagina da 0 a 0 di 0 elementi Pagina precedente Pagina successiva

Storico sull'intero Ufficio

Cerca:

Codice Derivazione Sotterranea	Destinazione d'uso	Titolare	Tipo Richiesta in corso	Stato Richiesta	Data Aggiornamento Stato	Visualizza Richieste	Fascicolo	Comunicazioni
20058	Agricolo irriguo	GUERRIERI ANGELO ANTONIO	Concessione	Istruttoria Avviata	26/11/2019 13:01:51	dettaglio	consulta	
19103	Agricolo irriguo	Pierno Michele	Ricerca	Trasmessa	27/11/2019 13:53:17	dettaglio	consulta	

Home dell'Istruttore Provinciale

Come si può osservare la schermata propone tre sezioni:

- Area Richieste da prendere in carico
- Area Richieste prese in carico
- Area consultazione Storico



Puglia Login
OR. 3.2

**ManualePiattaformaDerIdri.pdf
ver 1.1**

Emesso il: 20/04/2020

Area Richieste da prendere in carico

La sezione propone l'elenco delle attività istruttorie, corrispondenti alle istanze per l'avvio di un nuovo procedimento, presentate all'Amministrazione competente. Le Istanze sono trasmesse automaticamente dal sistema, tramite PEC dedicata, all'Amministrazione competente contemporaneamente all'invio delle stesse da parte del Richiedente. Gli Enti interessati al procedimento riceveranno, all'indirizzo di posta certificata dedicato, le istanze che saranno protocollate e assegnate dal Dirigente all'Istruttore secondo le proprie regole di assegnazione.

Richieste da prendere in carico

Codice Derivazione Sotterranea	Destinazione d'uso	Tipo Richiesta	Presa in carico
19103	Agricolo irriguo	Ricerca	Prendi in carico

Pagina da 1 a 1 di 1 elementi Pagina precedente **1** Pagina successiva

Home Istruttore Richieste da Prendere in carico

Nell'area in esame gli istruttori assegnatari dell'istanza dovranno selezionare dall'elenco la pratica a loro assegnata con il comando "prendi in carico". Da quel momento l'istanza non potrà più essere presa in carico da un altro Istruttore e l'assegnatario la ritroverà nell'area **Area Richieste prese in carico**.

Area Richieste prese in carico

In questa area l'Istruttore ritroverà le pratiche prese in carico per le quali saranno svolte le attività istruttorie quali valutazione di ammissibilità, avvio di istruttoria, preavviso di diniego e rilascio del provvedimento finale.

Richieste prese in carico

Codice Derivazione Sotterranea	Destinazione d'uso	Tipo Richiesta in corso	Stato Richiesta	Data Aggiornamento Stato	Attività da eseguire
19103	Agricolo irriguo	Ricerca	Trasmessa	27/11/2019 13:53:17	Valutazione Ammissibilità Annulla Presa in Carico

Pagina da 1 a 1 di 1 elementi Pagina precedente **1** Pagina successiva

Home Istruttore Area Presa in Carico

Area consultazione Storico

In quest'area è disponibile lo storico di tutte le istanze presentate all'Amministrazione competente. La sezione, come per le precedenti, si presenta sottoforma di elenco che permette di visualizzare un set di informazioni significative. Attraverso il link [dettaglio](#) è possibile consultare tutte le richieste compilate nel tempo per uno stesso iter e attraverso il link [consulta](#) è possibile consultare il fascicolo associato all'iter, o meglio i fascicoli associati ai procedimenti ad esso collegati.



REGIONE
PUGLIA



Puglia Login
OR. 3.2

ManualePiattaformaDerIdri.pdf
ver 1.1

Emesso il: 20/04/2020

Storico sull'intero Ufficio

Cerca:

Codice Pozzo	Destinazione d'uso	Richiedente	Tipo Richiesta in corso	Stato Richiesta	Data Aggiornamento Stato	Visualizza Richieste	Fascicolo	Comunicazioni
28032	Agricolo irriguo	Pierno Michele	Rinnovo	Trasmessa	24/10/2019 16:12:59	dettaglio	consulta	Letture
28024	Domestico	Pierno Michele	Verifica	Istruttoria Avviata	08/10/2019 00:00:00	dettaglio	consulta	Letture
27002	Agricolo irriguo	Pierno Michele	Rinnovo	Integrazione Trasmessa	08/10/2019 00:00:00	dettaglio	consulta	
25666	Industriale	Campana Claudia	Rinnovo	Istruttoria Avviata	03/10/2019 00:00:00	dettaglio	consulta	
25423	Domestico	Bellanova Antonio	Verifica	In Compilazione	07/10/2019 11:17:55	dettaglio	consulta	Letture
24129	Consumo umano ed altre..	Pierno Michele	Concessione	Compilazione Ultimata	11/09/2019 00:00:00	dettaglio	consulta	Fine Indagine ISPRA
10589	Industriale	Pierno Michele	Rinnovo	Istruttoria Avviata	31/05/2019 00:00:00	dettaglio	consulta	Letture
10583	Industriale	Pierno Michele	Ricerca	Trasmessa	12/06/2019 00:00:00	dettaglio	consulta	
10582	Irrigazione verde privato	Pierno Michele	Ricerca	Trasmessa	12/06/2019 00:00:00	dettaglio	consulta	
7670	Agricolo irriguo	Pierno Michele	Rinnovo	In Compilazione	23/05/2019 16:03:48	dettaglio	consulta	Letture

Pagina da 1 a 10 di 15 elementi Pagina precedente **1** 2 Pagina successiva

[Home Istruttore Area consultazione storico](#)

2.2.1 Area Richieste prese in carico

In questa area l'Istruttore ritroverà l'elenco delle pratiche prese in carico per le quali sono in corso le attività istruttorie quali valutazione di ammissibilità, avvio di istruttoria, preavviso di diniego e rilascio del provvedimento finale.

L'Istruttore, prima della valutazione di un'istanza, può annullare la presa in carico in modo che possa essere assegnata ad un altro Istruttore. Per questo è necessario utilizzare il comando [Annulla Presa in Carico](#) e l'attività tornerà nuovamente disponibile nell'**Area Richieste da prendere in carico**.

Richieste prese in carico

Codice Derivazione Sotterranea	Destinazione d'uso	Tipo Richiesta in corso	Stato Richiesta	Data Aggiornamento Stato	Attività da eseguire
19103	Agricolo irriguo	Ricerca	Trasmessa	27/11/2019 13:53:17	Valutazione Ammissibilità Annulla Presa in Carico

Pagina da 1 a 1 di 1 elementi Pagina precedente **1** Pagina successiva

[Home Istruttore dopo la presa in carico di un'istanza](#)

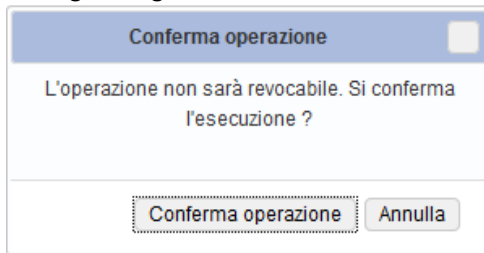
Importante: nell'attività istruttoria implementata nella piattaforma, vi sono alcune attività non revocabili, di seguito specificate, per le quali una volta confermato il completamento dell'attività di valutazione il sistema non fornisce un meccanismo di recupero. Data l'importanza di queste



Puglia Login
OR. 3.2

ManualePiattaformaDerIdri.pdf ver 1.1
Emesso il: 20/04/2020

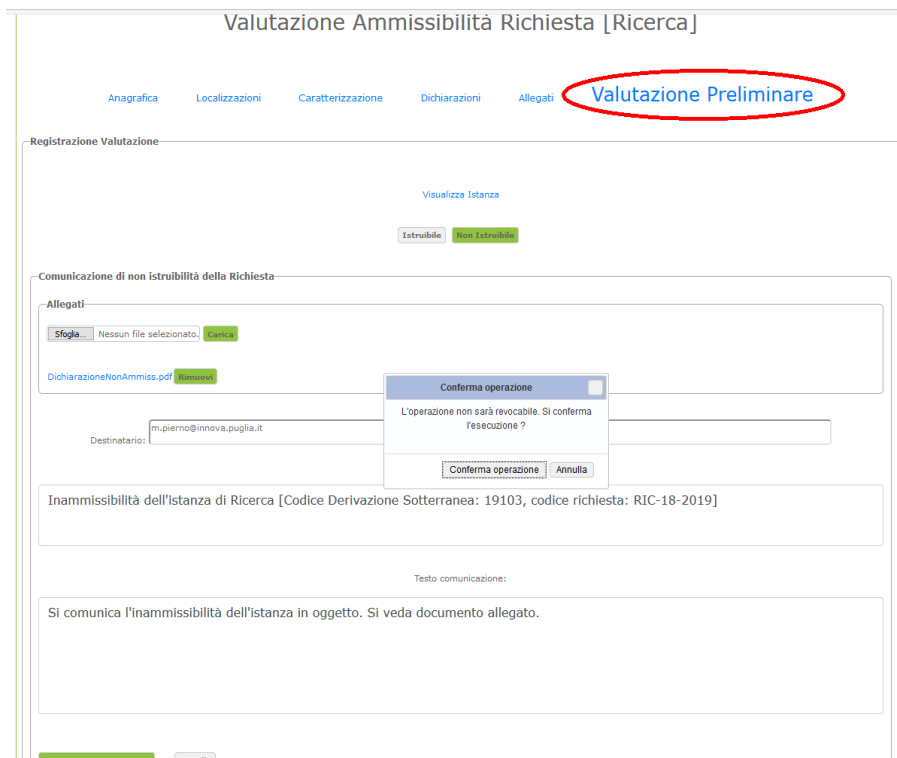
operazioni il sistema richiede un'ulteriore conferma prima di eseguire l'operazione. Si veda immagine seguente:



Esempio di Conferma di un'attività non revocabile

2.2.2 Valutazione ammissibilità

La prima attività da svolgere, una volta presa in carico un'istanza, è la verifica dell'attendibilità dei dati inseriti. Questa fase mira ad evitare di avviare procedimenti per quelle istanze che già in prima analisi possono essere dichiarate non istruibili.



Schermata di valutazione ammissibilità istanza



REGIONE
PUGLIA



Puglia Login
OR. 3.2

ManualePiattaformaDerIdri.pdf
ver 1.1

Emesso il: 20/04/2020

L'Istruttore ha a disposizione una schermata che ripropone, solo in lettura, le sezioni della richiesta compilata dal Richiedente ed una sezione in cui esprimere la valutazione; nella sezione **Valutazione Preliminare** è possibile verificare anche l'esattezza dell'istanza trasmessa, che dovrà essere firmata dal Richiedente.

La schermata precedente in particolare si riferisce al caso in cui l'istanza sia dichiarata "non istruibile". In tal caso l'istruttore descrive i motivi per i quali è stata accertata l'inammissibilità, con la possibilità di allegare una nota a firma del Dirigente che sarà inviata tramite PEC di sistema al Richiedente.

Contestualmente la richiesta sarà nuovamente disponibile per la compilazione da parte del Richiedente che potrà così generare una nuova istanza compilandola secondo le indicazioni dell'Amministrazione.

Se la nuova istanza è dichiarata ammissibile, la Valutazione può proseguire con l'[Avvio Istruttoria](#).

Richieste prese in carico

Codice Derivazione Sotterranea	Destinazione d'uso	Tipo Richiesta in corso	Stato Richiesta	Data Aggiornamento Stato	Attività da eseguire
19103	Agricolo irriguo	Ricerca	Trasmessa	27/11/2019 13:53:17	Avvio Istruttoria

Pagina da 1 a 1 di 1 elementi Pagina precedente **1** Pagina successiva

Home dell'Istruttore dopo la valutazione dell'istanza come ammissibile

2.2.3 Avvio Istruttoria

Dopo aver dichiarato istruibile la pratica, l'Istruttore dovrà caricare a sistema l'istanza protocollata in ingresso dalla propria Amministrazione, specificandone i dati di protocollazione affinché possano essere registrati a sistema.

Avvio Istruttoria [Ricerca]

Protocollazione Istanza

[Download Istanza](#) [trasmessa dal Richiedente]

Nessun file selezionato;
 [protocollata]

Numero Protocollo:
 Data Protocollazione:

[Torna alle Attività](#)

Schermata per l'avvio dell'istruttoria, fase iniziale

Dopo aver caricato l'istanza protocollata e salvato i dati di protocollazione, il sistema proporrà un codice istruttoria, ricavato dalla combinazione della sigla della Provincia, del numero di protocollo e della data di protocollazione.



REGIONE PUGLIA



puglia.con
conoscenza
condivisa
per il governo
del territorio

Puglia Login
OR. 3.2

ManualePiattaformaDerIdri.pdf ver 1.1
Emesso il: 20/04/2020

Avvio Istruttoria [Ricerca]

Protocollazione Istanza

[istanza\(334\)_Protocollata.pdf](#) [Rimuovi Istanza](#) [protocollata]

Numero Protocollo:

Data Protocollazione:

Istruttoria avviata con codice: FG_prot_333_del_27/11/2019

Conferma operazione ✕

L'operazione non sarà revocabile. Si conferma l'esecuzione?

Schermata per l'avvio dell'istruttoria dopo salvataggio dati di protocollazione

Confermato l'avvio dell'istruttoria, dalla PEC di sistema viene inviata una comunicazione al Richiedente e agli Enti interessati al Rilascio del Parere.

La comunicazione agli Enti interessati al Rilascio del Parere endo-procedimentale ha validità di "Rende Noto" o trasmissione del fascicolo ai fini della richiesta del parere. Gli Enti coinvolti avranno un accesso al sistema in sola lettura e, una volta informati della presenza di una nuova istanza, potranno entrare a sistema e consultare la documentazione disponibile. Si precisa che il parere deve essere trasmesso all'Amministrazione competente con le modalità usuali utilizzate fino alla data attuale. Sarà cura dell'Istruttore caricare nel fascicolo telematico il parere ricevuto.

2.2.4 Valutazione Istruttoria

L'Istruttore, una volta completata la propria analisi istruttoria tramite analisi dei dati della Richiesta, dovrà esprimere la propria valutazione.

Nella sezione "Localizzazioni" della Richiesta, gli strati informativi riportati nel WebGIS consentono all'Istruttore anche di verificare i vincoli territoriali di interesse (vincoli PTA, distretti serviti dei Consorzi di Bonifica, ecc.) eventualmente esistenti nell'area della derivazione oggetto dell'istruttoria.

Richieste prese in carico

Codice Derivazione Sotterranea	Destinazione d'uso	Tipo Richiesta in corso	Stato Richiesta	Data Aggiornamento Stato	Attività da eseguire
19103	Agricolo irriguo	Ricerca	Istruttoria Avviata	27/11/2019 14:16:51	Valutazione Istruttoria

Pagina da 1 a 1 di 1 elementi Pagina precedente **1** Pagina successiva

Schermata di registrazione valutazione dell'istruttoria

 REGIONE PUGLIA	 puglia.con conoscenza condivisa per il governo del territorio	Puglia Login OR. 3.2	ManualePiattaformaDerIdri.pdf ver 1.1
			Emesso il: 20/04/2020

Valutazione Istruttoria [Ricerca]

[Anagrafica](#) [Localizzazioni](#) [Caratterizzazione](#) [Dichiarazioni](#) [Allegati](#) **Valutazione Istruttoria**

Registrazione Valutazione

Necessità di integrazioni
 Valutazione positiva
 Preavviso di Diniego

[Registra Valutazione](#)

[Torna alle Attività](#)

Come si può osservare dalla figura precedente, si possono verificare i seguenti casi:

- necessità di integrazioni: richiesta di ulteriori allegati
- valutazione positiva: l'istanza è accolta e sarà emesso un provvedimento finale
- preavviso di diniego: l'Istruttore è orientato verso una valutazione negativa, pertanto lo si comunica al Richiedente che avrà la possibilità di inviare una controdeduzione al fine dell'accoglimento dell'istanza.

Supponendo di dover richiedere delle integrazioni, l'attività successiva sarà l'emissione di una richiesta di integrazione.

2.2.5 Emissione richiesta di integrazione

Come si evince dalla successiva schermata l'Istruttore dovrà inviare una comunicazione con la motivazione della richiesta di integrazione al Richiedente, potendo eventualmente allegare una nota a firma del Dirigente che sarà inviata tramite PEC di sistema.

Il Richiedente sarà così avvisato formalmente della richiesta di integrazione documentale.



REGIONE PUGLIA



Puglia Login
OR. 3.2

ManualePiattaformaDerIdri.pdf ver 1.1
Emesso il: 20/04/2020

www.sit.puglia.it/auth/portal/portale_cs/Procedimenti/Pozzi/SistemaldricoWindow?taskId=280879&corpo=Al+fine+di+procedere+con+l'istruttoria+relativa+all'istanza+in+oggetto+[codice+]

Emissione Richiesta Integrazione [Ricerca]

Comunicazione di richiesta di integrazione

Destinatario: Cc:

Oggetto:

Richiesta integrazioni per l'istanza di Ricerca [Codice Derivazione Sotterranea: 19103, codice richiesta: RIC-18-2019]

Testo comunicazione:

Al fine di procedere con l'istruttoria relativa all'istanza in oggetto [codice FG_prot_333_del_27/11/2019], si richiede l'integrazione degli atti indicati nell'allegato.

Conferma operazione

L'operazione non sarà revocabile. Si conferma l'esecuzione?

Allegati

Nessun file selezionato.

[RichiestaIntegrazione \(2\).pdf](#)

Schermata per l'emissione di una richiesta di integrazione

Pagina da 0 a 0 di 0 elementi Pagina precedente Pagina successiva

Richieste prese in carico

Codice Derivazione Sotterranea	Destinazione d'uso	Tipo Richiesta in corso	Stato Richiesta	Data Aggiornamento Stato	Attività da eseguire
Nessun dato presente nella tabella					

Pagina da 0 a 0 di 0 elementi Pagina precedente Pagina successiva

Storico sull'intero Ufficio

Cerca:

Codice Derivazione Sotterranea	Destinazione d'uso	Titolare	Tipo Richiesta in corso	Stato Richiesta	Data Aggiornamento Stato	Visualizza Richieste	Fascicolo	Comunicazioni
20058	Agricolo irriguo	GUERRIERI ANGELO ANTONIO	Concessione	Istruttoria Avviata	26/11/2019 13:01:51	dettaglio	consulta	
19103	Agricolo irriguo	Piermo Michele	Ricerca	Attesa Integrazione	27/11/2019 14:24:39	dettaglio	consulta upload	

Home dell'Istruttore con istanza in attesa di integrazione



**REGIONE
PUGLIA**



puglia.con
conoscenza
condivisa
per il governo
del territorio

Puglia Login
OR. 3.2

ManualePiattaformaDerIdri.pdf
ver 1.1

Emesso il: 20/04/2020

Come si può notare dalla figura precedente, contestualmente nell'area **Storico** lo stato della richiesta diventa "Attesa Integrazione". A questo punto l'iter sarà disponibile al Richiedente nell'area **Richieste Attive**, con la possibilità di inviare le integrazioni. Il procedimento risulterà sospeso finché il Richiedente non esegue l'attività di integrazione documentale.

Contestualmente all'invio dell'integrazione da parte del Richiedente, sarà inviata una PEC di sistema all'Amministrazione competente e per conoscenza al Richiedente. Come mostra la figura seguente, lo stato della richiesta nella visualizzazione dell'Istruttore diventa "Integrazione Trasmessa" e l'Istruttore ritrova nell'area **Richieste prese in carico** l'iter su cui continuare ad eseguire la valutazione dell'istruttoria.

Attività Istruttore Provinciale - Provincia di Foggia

Richieste da prendere in carico

Codice Derivazione Sotterranea	Destinazione d'uso	Tipo Richiesta	Preso in carico
Nessun dato presente nella tabella			

Pagina da 0 a 0 di 0 elementi Pagina precedente Pagina successiva

Richieste prese in carico

Codice Derivazione Sotterranea	Destinazione d'uso	Tipo Richiesta in corso	Stato Richiesta	Data Aggiornamento Stato	Attività da eseguire
19103	Agricolo irriguo	Ricerca	Integrazione Trasmessa	27/11/2019 14:29:06	Valutazione Istruttoria

Pagina da 1 a 1 di 1 elementi Pagina precedente **1** Pagina successiva

Storico sull'intero Ufficio

Cerca:

Codice Derivazione Sotterranea	Destinazione d'uso	Titolare	Tipo Richiesta in corso	Stato Richiesta	Data Aggiornamento Stato	Visualizza Richieste	Fascicolo	Comunicazioni
20058	Agricolo irriguo	GUERRIERI ANGELO ANTONIO	Concessione	Istruttoria Avviata	26/11/2019 13:01:51	dettaglio	consulta	

Home dell'Istruttore dopo l'avvenuta integrazione

L'Istruttore avrà a disposizione, nella sezione **Valutazione Istruttoria**, una schermata che proporrà nuovamente tutte le sezioni compilate dal Richiedente e sarà aggiunta la sezione relativa alle integrazioni dalla quale potrà scaricare l'integrazione allegata e, nel caso di più richieste di integrazioni, consultare lo storico delle integrazioni effettuate dal Richiedente, come è possibile osservare nella figura successiva.



REGIONE
PUGLIA



Puglia Login
OR. 3.2

ManualePiattaformaDerIdri.pdf
ver 1.1

Emesso il: 20/04/2020

Sistema Idrico - Gestione Approvvigionamento da Derivazioni Sotterranee

Codice Derivazione Sotterranea: 41491 [uso Agricolo irriguo] - Titolare: MARTINELLI Crescenza
Data Trasmissione Istanza: 03/04/2020 11:18:30

Utente: PozziProvBari

Valutazione Istruttoria [Rinnovo]

Provvedimenti Progressi Anagrafica Localizzazioni Caratterizzazione Dichiarazioni Allegati **Integrazioni**

Valutazione Istruttoria

Storico Integrazioni

Richiesta di Integrazione inviata il: 03/04/2020 11:31:19
Al fine di procedere con l'istruttoria relativa all'istanza in oggetto [codice istruttoria BA_prot_44.
Consultare allegato. [RicIntegrAllegato2Pozzi.pdf](#)

Integrazione fornita il: 03/04/2020 11:32:55
[IntegrazioneRichiesta.pdf](#)

Richiesta di Integrazione inviata il: 03/04/2020 11:25:07
Al fine di procedere con l'istruttoria relativa all'istanza in oggetto [codice istruttoria BA_prot_44.
Si veda allegato. [RichiestaIntegrazione.pdf](#)

Integrazione fornita il: 03/04/2020 11:26:45
[Integrazione.pdf](#)

[Torna alle Attività](#)

Home dell'Istruttore dopo l'avvenuta integrazione

Qualora l'istruttoria si concluda con una valutazione positiva, l'istruttore avrà a disposizione l'attività di emissione del provvedimento finale, come nella figura seguente.

Valutazione Istruttoria [Ricerca]

Anagrafica Localizzazioni Caratterizzazione Dichiarazioni Allegati **Valutazione Istruttoria**

Registrazione Valutazione

Necessità di integrazioni **Valutazione positiva** Preavviso di Diniego

[Registra Valutazione](#)

[Torna alle Attività](#)

Valutazione Istruttoria Positiva

IMPORTANTE: per i provvedimenti di Concessione e Rinnovo di Concessione l'Istruttore, prima di generare il provvedimento finale, deve registrare i valori di portata e volume realmente



REGIONE
PUGLIA



Puglia Login
OR. 3.2

ManualePiattaformaDerIdri.pdf
ver 1.1

Emesso il: 20/04/2020

concessi.

Sistema Idrico - Gestione Approvvigionamento da Derivazioni Sotterranee

Codice Derivazione Sotterranea: 31780 [uso Agricolo irriguo] - Richiedente: Bellanova Antonio Utente: PozziProvFoggia

Valutazione Istruttoria [Rinnovo]

[Provvedimenti Progressi](#)
[Anagrafica](#)
[Localizzazioni](#)
[Caratterizzazione](#)
[Dichiarazioni](#)
[Allegati](#)
[Valutazione](#)

Istruttoria

Registrazione Valutazione

Necessita di integrazioni
 Valutazione positiva
 Valutazione negativa

Valori concessi di portata e volume

Portata Media [l/s]

Portata Massima [l/s]

Volume Annuo [m³]

[Registra Valutazione](#)

[Torna alle Attività](#)

Valutazione Istruttoria Positiva di Concessione/Rinnovo con registrazione dei valori di portata e volume realmente concessi



Puglia Login
OR. 3.2

ManualePiattaformaDerIdri.pdf
ver 1.1

Emesso il: 20/04/2020

Sistema Idrico - Gestione Approvvigionamento da Derivazioni Sotterranee utente: IdricoProvFoggia

Attività Istruttore Provinciale - Provincia di Foggia

Richieste da prendere in carico

Codice Derivazione Sotterranea	Destinazione d'uso	Tipo Richiesta	Preso in carico
Nessun dato presente nella tabella			

Pagina da 0 a 0 di 0 elementi Pagina precedente Pagina successiva

Richieste prese in carico

Codice Derivazione Sotterranea	Destinazione d'uso	Tipo Richiesta in corso	Stato Richiesta	Data Aggiornamento Stato	Attività da eseguire
19103	Agricolo irriguo	Ricerca	Integrazione Trasmessa	27/11/2019 14:29:06	Emissione Provvedimento Finale

Pagina da 1 a 1 di 1 elementi Pagina precedente 1 Pagina successiva

Storico sull'intero Ufficio

Cerca:

Codice Derivazione	Destinazione	Titolare	Tipo Richiesta in	Stato	Data Aggiornamento	Visualizza	Fascicolo	Comunicazioni
--------------------	--------------	----------	-------------------	-------	--------------------	------------	-----------	---------------

Home dell'Istruttore dopo la registrazione della valutazione istruttoria

2.2.6 Emissione provvedimento finale

Sistema Idrico - Gestione Approvvigionamento da Derivazioni Sotterranee Utente: IdricoProvFoggia

Codice Derivazione Sotterranea: 19103 [uso Agricolo irriguo] - Richiedente: Pierno Michele

Emissione Provvedimento Finale [Ricerca]

Generazione del provvedimento

[Genera Provvedimento](#) [da protocollare ed inviare a cura dell'ente procedente]

[Torna alle Attività](#)

Schermata per l'emissione del provvedimento finale

L'applicazione, dopo la valutazione dell'Istruttore, consente di generare il provvedimento precompilato nelle sezioni generali che dovrà comprendere tutti i contenuti propri del provvedimento finale (portate concesse, eventuali prescrizioni, ecc.) in formato *.rtf. Tale provvedimento sarà sottoposto alla firma del Dirigente e protocollato/numerato.

L'invio del provvedimento finale avverrà, con le usuali modalità, a cura dell'Amministrazione competente



**REGIONE
PUGLIA**



puglia.con
conoscenza
condivisa
per il governo
del territorio

Puglia Login
OR. 3.2

**ManualePiattaformaDerIdri.pdf
ver 1.1**

Emesso il: 20/04/2020

che dovrà però inviare il provvedimento, oltre che ai soggetti interessati, anche all'indirizzo PEC del sistema che potrà così chiudere il procedimento e fascicolare la documentazione.

Per questa ragione è necessario che sia riportato nella prima parte dell'oggetto della PEC inviata dall'Amministrazione competente, il codice presente nel provvedimento generato (template.rtf) avente stringa di questo tipo:

Idrico_Provv[POZZI#Città Metropolitana di Bari#9210#RIC-47-2019#Numero specificare#Data gg/mm/aaaa]

I campi evidenziati devono essere compilati con gli estremi del provvedimento finale.

La registrazione a sistema del provvedimento avviene tramite un processo che elabora le PEC ricevute sulla base della struttura dell'oggetto ed esegue le operazioni necessarie alla registrazione del provvedimento, alla fascicolazione della documentazione finale ed all'avanzamento dell'iter, ovvero alla predisposizione per il procedimento successivo - generazione nuova richiesta lato Richiedente.

L'attività di emissione del provvedimento finale resta disponibile, finché non viene eseguito il processo di registrazione del medesimo provvedimento. L'esecuzione di tale processo è automatica ed impostata due volte al giorno, nel corso di ogni giorno lavorativo.

Richieste da prendere in carico									
Codice Derivazione Sotterranea	Destinazione d'uso	Tipo Richiesta	Presenza in carico						
Nessun dato presente nella tabella									
Pagina da 0 a 0 di 0 elementi Pagina precedente Pagina successiva									
Richieste prese in carico									
Codice Derivazione Sotterranea	Destinazione d'uso	Tipo Richiesta in corso	Stato Richiesta	Data Aggiornamento Stato	Attività da eseguire				
Nessun dato presente nella tabella									
Pagina da 0 a 0 di 0 elementi Pagina precedente Pagina successiva									
Storico sull'intero Ufficio									
Cerca: <input type="text"/>									
Codice Derivazione Sotterranea	Destinazione d'uso	Titolare	Tipo Richiesta in corso	Stato Richiesta	Data Aggiornamento Stato	Visualizza Richieste	Fascicolo	Comunicazioni	
20058	Agricolo irriguo	GUERRIERI ANGELO ANTONIO	Concessione	Istruttoria Avviata	26/11/2019 13:01:51	dettaglio	consulta		
19103	Agricolo irriguo	Pierno Michele	Ricerca	Provvedimento Rilasciato	27/11/2019 15:37:44	dettaglio	consulta upload	Fine Indagine ISPRA	
<p style="font-size: small;">Agricolo irriguo ed Antonio Provvedimento 27/11/2019 11:07:20 dettaglio consulta Fine Indagine</p> <p><i>Home dell'Istruttore dopo l'esecuzione del processo esterno di registrazione del provvedimento</i></p>									

Nella figura precedente si può osservare come, dopo l'esecuzione del processo di registrazione del provvedimento, l'attività di emissione del provvedimento finale non sia più disponibile e, nello **Storico**, la richiesta elaborata risulti conseguentemente in stato "Provvedimento Rilasciato". Il sistema predisporrà,



Puglia Login
OR. 3.2

ManualePiattaformaDerIdri.pdf
ver 1.1

Emesso il: 20/04/2020

per il Richiedente, la possibilità di proseguire l'iter generando una nuova richiesta atta ad avviare il procedimento successivo - come previsto dal workflow per quell'iter - rispettando la dovuta tempistica. Nella figura seguente viene mostrata una schermata nella quale, allo scadere del provvedimento di ricerca, concessione o rinnovo, il sistema propone al Richiedente la compilazione della nuova istanza.

Richieste Attive

Codice Derivazione	Destinazione d'uso	Ente competente	Tipo Richiesta in corso	Stato Richiesta	Data Aggiornamento Stato	Attività da eseguire
19103	Agricolo irriguo	Provincia di Foggia	Ricerca	Provvedimento Rilasciato	27/11/2019 15:37:44	Generazione Nuova Richiesta [Concessione]
19103	Agricolo irriguo	Provincia di Foggia	Ricerca	Provvedimento Rilasciato	27/11/2019 15:37:44	Proroga Autorizzazione
19088[variante per 19057]	Agricolo irriguo	Provincia di Foggia	Variante	In Compilazione	29/10/2019 12:24:49	Compilazione Richiesta
19087	Agricolo irriguo ed altre..	Provincia di Brindisi	Concessione	In Compilazione	29/10/2019 12:07:12	Compilazione Richiesta
19084	Agricolo irriguo	Ente Regione Puglia	Beneficio	In Compilazione	29/10/2019 11:21:23	Compilazione Richiesta

Pagina da 1 a 5 di 13 elementi Pagina precedente 1 2 3 Pagina successiva

[Home del Richiedente](#)

2.2.7 Preavviso di Diniego

Nel caso in cui l'istruttoria portasse ad una valutazione negativa, l'Istruttore dovrebbe inviare al Richiedente un Preavviso di Diniego prima di procedere col Rigetto definitivo. Quest'attività è analoga all'emissione di una Richiesta di Integrazione. Le immagini seguenti mostrano i passi che dovrà compiere l'Istruttore.

Valutazione Istruttoria [Ricerca]

[Anagrafica](#)
[Localizzazioni](#)
[Caratterizzazione](#)
[Dichiarazioni](#)
[Allegati](#)
[Valutazione Istruttoria](#)

Registrazione Valutazione

Necessita di integrazioni
 Valutazione positiva
 Preavviso di Diniego

[Registra Valutazione](#)

[Torna alle Attività](#)

Valutazione Istruttoria con Preavviso di Diniego

Come si nota dall'immagine, non è possibile formalizzare la valutazione negativa; si procederà pertanto con l'attività di emissione del Preavviso di Diniego.



**REGIONE
PUGLIA**



**Puglia Login
OR. 3.2**

**ManualePiattaformaDerIdri.pdf
ver 1.1**

Emesso il: 20/04/2020

Richieste prese in carico

Cerca:

Codice Derivazione Sotterranea	Destinazione d'uso	Tipo Richiesta in corso	Stato Richiesta	Data Aggiornamento Stato	Attività da eseguire
39511	Agricolo Irriguo	Ricerca	Istruttoria Avviata	15/03/2020 18:10:16	Emissione Preavviso Diniego

Pagina da 1 a 1 di 1 elementi

Pagina precedente **1** Pagina successiva

Home dell'Istruttore dopo la valutazione istruttoria con Preavviso di Diniego



REGIONE PUGLIA



puglia.con
conoscenza
condivisa
per il governo
del territorio

Puglia Login
OR. 3.2

ManualePiattaformaDerIdri.pdf
ver 1.1

Emesso il: 20/04/2020

Di seguito l'immagine della schermata di lavorazione dell'attività per l'Istruttore.

Comunicazione del Preavviso di Diniego

Destinatario: Cc:

Oggetto:

Preavviso di Diniego per l'istanza di Ricerca [Codice Derivazione Sotterranea: 39511, codice richiesta: RIC-2-2020]

Testo comunicazione:

In allegato il Preavviso di Diniego relativo all'istanza in oggetto [codice istruttoria BA_prot_AASD_887_del_15/03/2020], l'Ufficio resta in attesa, entro i termini previsti dall'art. 10 bis della Legge 241/90 ss.mm.ii., di una Sua Controdeduzione.

Allegati*

Scegli file:

Creazione della comunicazione del Preavviso di Diniego

Come si può notare dalla figura precedente, l'Istruttore dovrà allegare la comunicazione di preavviso di diniego a firma del Dirigente ed eventualmente potrà aggiungere annotazioni nella casella "Testo comunicazione" precompilata, che rappresenta il corpo della email/PEC di comunicazione.

Pagina da 0 a 0 di 0 elementi Pagina precedente Pagina successiva

Richieste prese in carico

Cerca:

Codice Derivazione Sotterranea	Destinazione d'uso	Tipo Richiesta in corso	Stato Richiesta	Data Aggiornamento Stato	Attività da eseguire
39511	Agricolo irriguo	Ricerca	Attesa Controdeduzione	15/03/2020 19:26:35	Valutazione Istruttoria

Pagina da 1 a 1 di 1 elementi Pagina precedente **1** Pagina successiva

Storico sull'intero Ufficio

Cerca:

Home dell'Istruttore dopo l'invio del Preavviso di Diniego

Dopo aver inviato la comunicazione del Preavviso di Diniego, il sistema fornisce al Richiedente la possibilità di inviare la sua Controdeduzione, come avviene per l'Integrazione; questa volta però il



Puglia Login
OR. 3.2

ManualePiattaformaDerIdri.pdf
ver 1.1

Emesso il: 20/04/2020

procedimento non viene sospeso in attesa di integrazioni, ma l'Istruttore continua ad avere a disposizione, contestualmente, l'attività di "Valutazione Istruttoria" che consente di **formalizzare l'esito negativo nel caso in cui il Richiedente non faccia pervenire la Controdeduzione entro i termini previsti per legge.**

Data Trasmissione Istanza: 15/03/2020 17:59:34 UTENTE: POZZIPIREDDI

Valutazione Istruttoria [Ricerca]

[Anagrafica](#) [Localizzazioni](#) [Caratterizzazione](#) [Dichiarazioni](#) [Allegati](#) [Controdeduzioni](#) **[Valutazione Istruttoria](#)**

Registrazione Valutazione

Valutazione positiva
 Preavviso di Diniego
 Valutazione negativa

[Registra Valutazione](#)

[Torna alle Attività](#)

Nuova finestra di Valutazione Istruttoria

Si noti come a tal punto il sistema contempra la circostanza di più cicli Preavviso di Diniego – Controdeduzione, mentre non è più possibile compilare una richiesta di integrazione.



Puglia Login
OR. 3.2

ManualePiattaformaDerIdri.pdf ver 1.1
Emesso il: 20/04/2020

In caso di "Valutazione negativa" l'attività da eseguire è sostanzialmente analoga alla "Valutazione positiva", ma eseguendo l'attività "Rigetto" (vedere figura seguente) viene generato il provvedimento finale di rigetto, da inviare, a cura dell'Amministrazione, con la stessa modalità descritta al Paragrafo precedente.

Sistema Idrico - Gestione Approvvigionamento da Derivazioni Sotterranee utente: IdricoProvFoggia

Attività Istruttore Provinciale - Provincia di Foggia

Richieste da prendere in carico

Codice Derivazione Sotterranea	Destinazione d'uso	Tipo Richiesta	Preso in carico
Nessun dato presente nella tabella			

Pagina da 0 a 0 di 0 elementi Pagina precedente Pagina successiva

Richieste prese in carico

Codice Derivazione Sotterranea	Destinazione d'uso	Tipo Richiesta in corso	Stato Richiesta	Data Aggiornamento Stato	Attività da eseguire
19060	Agricolo irriguo ed altre..	Proroga Autorizzazione alla Ricerca	Istruttoria Avviata	27/11/2019 15:47:03	Rigetto

Pagina da 1 a 1 di 1 elementi Pagina precedente **1** Pagina successiva

Storico sull'intero Ufficio

Cerca:

Codice Derivazione Sotterranea	Destinazione d'uso	Titolare	Tipo Richiesta in corso	Stato Richiesta	Data Aggiornamento Stato	Visualizza Richieste	Fascicolo	Comunicazioni
20058	Agricolo irriguo	GUERRIERI ANGELO ANTONIO	Concessione	Istruttoria Avviata	26/11/2019 13:01:51	dettaglio	consulta	
19103	Agricolo irriguo	Pierno Michele	Ricerca	Provvedimento Rilasciato	27/11/2019 15:37:44	dettaglio	consulta upload	Fine Indagine ISPRA
19060	Agricolo irriguo ed altre..	Antonio Bellanova	Proroga Ricerca	Istruttoria Avviata	27/11/2019 15:47:03	dettaglio	consulta upload	Fine Indagine ISPRA

Home dell'Istruttore dopo la valutazione negativa dell'istruttoria



REGIONE
PUGLIA



Puglia Login
OR. 3.2

ManualePiattaformaDerIdri.pdf
ver 1.1

Emesso il: 20/04/2020

Nel caso di rigetto l'iter viene poi definitivamente chiuso e, nello **Storico**, la richiesta assume lo stato "Rigettata", come si vede nell'immagine successiva: l'iter 19060 non è più lavorabile dall'Istruttore.

Attività Istruttore Provinciale - Provincia di Foggia

Richieste da prendere in carico

Codice Derivazione Sotterranea	Destinazione d'uso	Tipo Richiesta	Preso in carico
Nessun dato presente nella tabella			

Pagina da 0 a 0 di 0 elementi Pagina precedente Pagina successiva

Richieste prese in carico

Codice Derivazione Sotterranea	Destinazione d'uso	Tipo Richiesta in corso	Stato Richiesta	Data Aggiornamento Stato	Attività da eseguire
Nessun dato presente nella tabella					

Pagina da 0 a 0 di 0 elementi Pagina precedente Pagina successiva

Storico sull'intero Ufficio

Cerca:

Codice Derivazione Sotterranea	Destinazione d'uso	Titolare	Tipo Richiesta in corso	Stato Richiesta	Data Aggiornamento Stato	Visualizza Richieste	Fascicolo	Comunicazioni
20058	Agricolo irriguo	GUERRIERI ANGELO ANTONIO	Concessione	Istruttoria Avviata	26/11/2019 13:01:51	dettaglio	consulta	
19103	Agricolo irriguo	Pierno Michele	Ricerca	Provvedimento Rilasciato	27/11/2019 15:37:44	dettaglio	consulta upload	Fine Indagine ISPRA
19060	Agricolo irriguo ed altre..	Antonio Bellanova	Proroga Ricerca	Rigettata	27/11/2019 16:08:12	dettaglio	consulta upload	Fine Indagine ISPRA

Home dell'Istruttore dopo il rigetto dell'istanza



Puglia Login
OR. 3.2

ManualePiattaformaDerIdri.pdf
ver 1.1

Emesso il: 20/04/2020

Tanto meno sarà lavorabile da parte del Richiedente (figura seguente), poiché, avendo subito un rigetto, il Richiedente non ha più la possibilità di proseguire l'iter in quanto il workflow per quell'iter è terminato.

Attività Richiedente

Nuova Richiesta

Ente deputato al rilascio del titolo:

Destinazioni d'uso [doppio click per aggiungere o rimuovere]

Disponibili	Selezionate
Acquacoltura	
Agricolo irriguo	
Antincendio	
Consumo umano	

Ricerca Concessione Beneficio Rimovo **Trasferimento**

Richieste Attive

Cerca:

Codice Derivazione Sotterranea	Destinazione d'uso	Ente competente	Tipo Richiesta in corso	Stato Richiesta	Data Aggiornamento Stato	Attività da eseguire
41491	Agricolo irriguo	Città Metropolitana di Bari	Rinnovo	In Compilazione	03/04/2020 10:07:05	Compilazione Richiesta
39654[variante per 30508]	Antincendio	Provincia di Foggia	Variante	In Compilazione	17/03/2020 15:49:50	Compilazione Richiesta

Pagina da 1 a 2 di 2 elementi Pagina precedente **1** Pagina successiva

Storico

Cerca:

Codice Derivazione Sotterranea	Destinazione d'uso	Ente competente	Titolare	Tipo Richiesta in corso	Stato Richiesta	Visualizza Richieste	Fascicolo	Comunicazioni	Variante
39893	Industriale	Città Metropolitana di Bari	Pierro Michele	Concessione	Istruttoria Avviata	dettaglio	consulta		
39511 [Revocato]	Agricolo irriguo	Città Metropolitana di Bari	Pierro Michele	Ricerca	Controdeduzione Trasmessa	dettaglio	consulta		

Home del Richiedente, l'iter rigettato non è più lavorabile

2.2.8 Istruttore referente

Tra gli Istruttori dell'Amministrazione competente, il Dirigente individua - dandone relativa comunicazione all'Amministratore dell'applicazione appartenente alla Sezione Risorse Idriche della Regione Puglia - la figura dell'**Istruttore referente**, cioè l'utente Istruttore che ha visibilità sulle pratiche dell'Amministrazione di appartenenza, e può gestire la chiusura di un iter al verificarsi di determinate condizioni esterne al normale sviluppo del procedimento.

L'Istruttore referente, oltre alla consultazione dei dati, può determinare la chiusura di un iter, sempre tramite invio del corrispondente atto a firma del Dirigente, per le seguenti motivazioni:

- **Archiviazione:** qualora il Richiedente non invii l'integrazione documentale entro i limiti temporali previsti dalla legge
- **Revoca:** qualora sia scaduto un provvedimento e non sia stata presentata istanza entro i termini previsti oppure qualora vi siano problematiche giuridico/amministrative



Puglia Login
OR. 3.2

ManualePiattaformaDerIdri.pdf
ver 1.1

Emesso il: 20/04/2020

- **Fine Attingimento** [per le derivazioni superficiali]: le derivazioni superficiali gestite dal sistema riguardano le cosiddette licenze di attingimento per le quali non possono essere richiesti più di 4 rinnovi annuali della licenza; pertanto la richiesta del quinto rinnovo può determinare la chiusura dell'iter.

Sistema Idrico - Gestione Approvvigionamento da Derivazioni Sotterranee utente: PozziDirBari

Attività Istruttore Referente Ufficio Provinciale
Città Metropolitana di Bari

Storico sull'intero Ufficio

Cerca:

Codice Derivazione Sotterranea	Destinazione d'uso	Ente competente	Titolare	Tipo Richiesta in corso	Stato Richiesta	Codice Istruttoria	Visualizza Richieste	Fascicolo	Comunicazioni
39893 Revoca	Industriale	Città Metropolitana di Bari	Pierno Michele	Concessione	Istruttoria Avviata	03/04/2020 10:38:52	dettaglio	consulta	
39511 [Revocato]	Agricolo irriguo	Città Metropolitana di Bari	Pierno Michele	Ricerca	Controdeduzione Trasmessa	15/03/2020 20:46:01	dettaglio	consulta	
30483 [Revocato]	Industriale	Città Metropolitana di Bari	Pierno Michele	Rinnovo	In Compilazione	11/11/2019 17:14:01	dettaglio	consulta	Letture
30482 Revoca	Domestico	Città Metropolitana di Bari	Pierno Michele	Verifica	In Compilazione	11/11/2019 15:41:22	dettaglio	consulta	Letture
30479 Revoca	Antincendio	Città Metropolitana di Bari	Pierno Michele	Rinnovo	In Compilazione	11/11/2019 14:17:03	dettaglio	consulta	Letture
28032 Revoca	Agricolo irriguo	Città Metropolitana di Bari	Pierno Michele	Rinnovo	Provvedimento	14/11/2019	dettaglio	consulta	Letture

Home dell'Istruttore Referente dell'Amministrazione competente

Nella figura precedente viene mostrato l'elenco disponibile per l'Istruttore Referente. A tutti gli effetti si tratta di un elenco storico atto a fornire le funzionalità per una consultazione esaustiva dei vari procedimenti dell'Amministrazione competente.

La figura seguente mostra cosa accade quando l'Istruttore Referente determina la chiusura di un iter, tramite le funzioni predisposte.



REGIONE
PUGLIA



Puglia Login
OR. 3.2

ManualePiattaformaDerIdri.pdf
ver 1.1

Emesso il: 20/04/2020

Sistema Idrico - Gestione Approvvigionamento da Derivazioni Sotterranee
Codice Derivazione Sotterranea: 30482 [uso Domestico] - Titolare: Pierno Michele Utente: PozziDirBari

Chiusura Iter [Revoca]

Chiusura Iter 30482

Allegati*

Sfoglia... Nessun file selezionato... Cancella

DichiarazioneChiusura2.rtf Rimuovi

Destinatario: m.pierno@innova.puglia.it Cc:

Oggetto:

Revoca della Derivazione Sotterranea codice 30482

Testo comunicazione:

Si comunica la revoca per la derivazione in oggetto.

Registra Chiusura Annulla

(*) dato obbligatorio

Torna alla Attività

Maschera di registrazione della chiusura iter

La maschera propone, precompilata, la comunicazione che sarà inviata, tramite PEC di sistema, al Richiedente. L'Istruttore Referente dovrà allegare obbligatoriamente l'atto con cui viene dichiarata la chiusura dell'iter e potrà aggiungere un testo al corpo della comunicazione.

La figura seguente mostra l'effetto della chiusura dell'iter, di conseguenza non saranno più generate attività associate ad esso.



REGIONE
PUGLIA



Puglia Login
OR. 3.2

ManualePiattaformaDerIdri.pdf
ver 1.1

Emesso il: 20/04/2020

utente: PozziDirBari

Attività Dirigente Ufficio Provinciale - Città Metropolitana di Bari

Storico sull'intero Ufficio

Cerca:

Codice Derivazione Sotterranea	Destinazione d'uso	Ente competente	Titolare	Tipo Richiesta in corso	Stato Richiesta	Codice Istruttoria	Visualizza Richieste	Fascicolo	Comunicazioni
39511 [Revocato]	Agricolo irriguo	Città Metropolitana di Bari	Pierno Michele	Ricerca	Controdeduzione Trasmessa	15/03/2020 20:46:01	dettaglio	consulta	
30483 [Revoca]	Industriale	Città Metropolitana di Bari	Pierno Michele	Rinnovo	In Compilazione	11/11/2019 17:14:01	dettaglio	consulta	Letture
30482 [Revoca]	Domestico	Città Metropolitana di Bari	Pierno Michele	Verifica	In Compilazione	11/11/2019 15:41:22	dettaglio	consulta	Letture
30479 [Revoca]	Antincendio	Città Metropolitana di Bari	Pierno Michele	Rinnovo	In Compilazione	11/11/2019 14:17:03	dettaglio	consulta	Letture
28032 [Revoca]	Agricolo irriguo	Città Metropolitana di Bari	Pierno Michele	Rinnovo	Provvedimento Rilasciato	14/11/2019 12:20:46	dettaglio	consulta	Letture
28024 [Revoca]	Domestico	Città Metropolitana di Bari	Pierno Michele	Verifica	Istruttoria avviata	08/10/2019	dettaglio	consulta	Letture

Home dell'Istruttore Referente dopo la chiusura dell'iter



**REGIONE
PUGLIA**



Puglia Login
OR. 3.2

**ManualePiattaformaDerIdri.pdf
ver 1.1**

Emesso il: 20/04/2020

2.3 *Utente Ente Rilascio Parere*

A questa categoria di utenti appartengono gli Enti coinvolti nel procedimento, che hanno visibilità sulle informazioni relative ai procedimenti in atto solo a scopo di consultazione, ai fini dell'espressione del parere endo-procedimentale di competenza (ad esempio gli Enti Irrigui, l'Autorità di Distretto Appennino Meridionale, il Servizio Attività Estrattive, ecc.).

Le istanze visibili all'utente Ente Rilascio Parere (ERP) sono filtrate sulla base della competenza territoriale, onde evitare un inutile appesantimento di informazioni; l'applicazione dei diversi tipi di filtro consentirà quindi all'utente ERP di visualizzare solo i fascicoli telematici degli iter associati a punti di derivazione idrica, sotterranea o superficiale, ricadenti nel proprio territorio di competenza.

Le tre categorie di filtro per competenza territoriale sono:

- competenza territoriale regionale: valida ad esempio per Servizio Attività Estrattive, Autorità di Distretto Appennino Meridionale, ecc.
- competenza territoriale provinciale: valida per Consorzi di Bonifica, ecc.
- competenza territoriale comunale: valida per i Comuni nel caso di "Rende Noto" di Istanze di Autorizzazione alla Ricerca sul rispettivo territorio comunale.

L'Ente competente al rilascio parere riceverà una PEC di sistema nel momento in cui sul territorio di propria competenza è avviata l'istruttoria di un'istanza. Tramite tale PEC viene inviata l'istanza firmata dal Richiedente e protocollata dall'Amministrazione competente, pertanto tale comunicazione ha la funzione di notifica all'ERP di un nuovo procedimento per il quale è richiesto il parere di competenza.

Il messaggio PEC e i relativi allegati sono così assunti al sistema di protocollo dell'ERP e decorrono i tempi previsti dalla normativa vigente per l'espressione del parere di competenza.

L'Ente competente dovrà quindi accedere al portale www.sit.puglia.it nella sezione dedicata ai Procedimenti di Derivazione Idrica e selezionare la voce cui l'istanza appartiene:

- Derivazioni Acque Sotterranee
- Licenze di Attingimento Acque Superficiali.

La sezione scelta proporrà un elenco degli iter e per ciascuno di essi sono specificate:

- Informazioni generiche dell'iter: codice punto di derivazione, destinazione d'uso, Amministrazione competente, Richiedente
- Informazioni relative all'ultima richiesta associata all'iter: tipo di richiesta, stato della richiesta, codice istruttoria
- I link per la consultazione di dettaglio o per l'esecuzione di funzioni nei campi "Visualizza Richieste", "Fascicolo", "Comunicazioni".



Puglia Login
OR. 3.2

ManualePiattaformaDerIdri.pdf
ver 1.1
Emesso il: 20/04/2020

Sistema Idrico - Gestione Approvvigionamento da Derivazioni Sotterranee

utente: IdricoEntiPareri

Consultazione Istanze sul Territorio

Storico sul territorio Regionale

Cerca:

Codice Derivazione Sotterranea	Destinazione d'uso	Ente competente	Titolare	Tipo Richiesta in corso	Stato Richiesta	Data Aggiornamento Stato	Visualizza Richieste	Fascicolo	Comunicazioni
20058	Agricolo irriguo	Provincia di Foggia	GUERRIERI ANGELO ANTONIO	Concessione	Istruttoria Avviata	26/11/2019 13:01:51	dettaglio	consulta	
19103	Agricolo irriguo	Provincia di Foggia	Piemo Michele	Ricerca	Provvedimento Rilasciato	27/11/2019 15:37:44	dettaglio	consulta	Fine Indagine ISPRA
19060	Agricolo irriguo, Antincendio	Provincia di Foggia	Antonio Bellanova	Proroga Ricerca	Rigettata	27/11/2019 16:08:12	dettaglio	consulta	Fine Indagine ISPRA
19059	Domestico	Provincia di Foggia	Antonio Bellanova	Pres a d'Atto	Provvedimento Rilasciato	28/10/2019 16:30:29	dettaglio	consulta	Letture
19057	Agricolo irriguo	Provincia di Foggia	Antonio Bellanova	Concessione	Provvedimento Rilasciato	28/10/2019 16:30:24	dettaglio	consulta	Letture
19016	Domestico	Provincia di Foggia	Piemo Michele	Pres a d'Atto	Rigettata	23/10/2019 13:00:36	dettaglio	consulta	
19015	Industriale	Città Metropolitana di Bari	Piemo Michele	Rinnovo	Provvedimento Rilasciato	23/10/2019 13:00:37	dettaglio	consulta	Letture
19006	Acquacoltura	Città Metropolitana di Bari	Piemo Michele	Ricerca	Provvedimento Rilasciato	23/10/2019 13:00:32	dettaglio	consulta	Fine Indagine ISPRA

Home dell'Ente Rilascio Parere - caso di utente con competenza territoriale regionale

L'utente ERP potrà quindi scegliere sulla base delle informazioni presenti in elenco la pratica che vuol visualizzare.

Codice Derivazione Sotterranea	Destinazione d'uso	Ente competente	Titolare	Tipo Richiesta in corso	Stato Richiesta	Data Aggiornamento Stato	Visualizza Richieste	Fascicolo	Comunicazioni
20058	Agricolo irriguo	Provincia di Foggia	GUERRIERI ANGELO ANTONIO	Concessione	Istruttoria Avviata	26/11/2019 13:01:51	dettaglio	consulta	
19103	Agricolo irriguo	Provincia di Foggia	Piemo Michele	Ricerca	Provvedimento Rilasciato	27/11/2019 15:37:44	dettaglio	consulta	Fine Indagine ISPRA

Sintesi delle informazioni da cui scegliere l'istanza

Sarà quindi possibile consultare le Richieste e/o visualizzare i documenti presenti nel Fascicolo.

2.3.1 Visualizza Richieste

Il link [dettaglio](#) nel campo "Visualizza Richieste", consente di aprire una schermata nella quale è possibile consultare tutte le richieste registrate a sistema per un determinato iter.

La visualizzazione delle richieste permette di leggere i dati descrittivi che il Richiedente ha inserito per la presentazione dell'istanza. La visualizzazione avviene mediante una schermata che propone le seguenti informazioni:



Puglia Login
OR. 3.2

ManualePiattaformaDerIdri.pdf
ver 1.1

Emesso il: 20/04/2020

- Dati anagrafici di Richiedente, Geologo, Progettista ed altri aventi titolo nell'area di ubicazione della derivazione;
- Provvedimenti finali pregressi precedenti alla messa in esercizio della piattaforma;
- Localizzazioni tramite informazioni catastali e geografiche dell'opera di derivazione, dell'area servita e dell'eventuale area di restituzione;
- Caratterizzazione della derivazione tramite acquisizione dei dati di portata, di utilizzo della risorsa, del contatore volumetrico e dei parametri delle analisi chimiche e batteriologiche;
- Dichiarazioni previste dalla tipologia di istanza presentata;
- Allegati all'istanza;
- Comunicazioni tra Richiedente e Amministrazione competente nel caso di integrazioni istruttorie.

Il link [dettaglio](#) nel campo "Visualizza Richieste", consente di aprire una schermata nella quale è possibile consultare tutte le richieste registrate a sistema per un determinato iter.

Come si può osservare nella figura successiva viene proposto un menu a tendina dal quale è possibile selezionare una determinata richiesta, di cui poi verrà proposto il dettaglio, nella stessa forma in cui la richiesta è stata compilata. Le sezioni presentate sono disabilitate alla modifica dei dati.

Sistema Idrico - Gestione Approvvigionamento da Pozzi

Torna alle attività

Utente: AntonioB

Codice Pozzo: 9186 Selezione richiesta

Richiesta di Rinnovo [codice: RIC-42-2019 - stato: Provvedimento Rilasciato]

Selezione richiesta

Rinnovo-2019

Concessione-2019

Dettaglio Richiesta

Anagrafica Localizzazioni Caratterizzazione Dichiarazioni Allegati

Richiedente soggetto giuridico

Dati persona fisica

Anagrafica

Cognome* Pierno Nome* Michele CF* dgfghgfjhfgkj

Cittadinanza* Data di nascita* 02/05/2019 Luogo di nascita* Bari

Residenza

Provincia* Bari Comune* Bari Indirizzo* via bhbh Civico* 22 Cap* 70100

Contatti

Telefono* Mail* micheleflamenco@yahoo.it PEC* micheleflamenco@yahoo.it In qualità di

Geologo

Anagrafica

Schermata di visualizzazione delle richieste



Puglia Login
OR. 3.2

ManualePiattaformaDerIdri.pdf ver 1.1
Emesso il: 20/04/2020

Sistema Idrico - Gestione Approvvigionamento da Derivazioni Sotterranee

Torna alle attività Utente: IdricoEntiPareri

Codice Derivazione Sotterranea: 20058 [uso Agricolo irriguo] Richiesta di Concessione [codice: RIC-21-2019 - stato: Istruttoria Avviata]

Dettaglio Richiesta

[Provvedimenti Progressi](#) **Anagrafica** [Localizzazioni](#) [Caratterizzazione](#) [Dichiarazioni](#) [Allegati](#)

Titolare dell'Istanza soggetto giuridico

Dati persona fisica

Anagrafica

Cognome*	GUERRIERI	Nome*	ANGELO ANTONIO	CF*	GRRNLN52C011963C
Cittadinanza*	ITALIANA	Data di nascita*	01/03/1952	Luogo di nascita*	STORNARELLA

Residenza

Provincia*	FOGGIA	Comune*	STORNARELLA	Indirizzo*	MARCONI	Civico*	6	Cap*	71048
------------	--------	---------	-------------	------------	---------	---------	---	------	-------

Contatti

Telefono	366150412	Mail*	DDDDDD@ALICE.IT	PEC	KKKK@PEC.IT	In qualità di	PROPRIETARIO
----------	-----------	-------	-----------------	-----	-------------	---------------	--------------

Sintesi delle informazioni da cui scegliere l'istanza

Provvedimenti Progressi

La sezione **Provvedimenti Progressi** è disponibile esclusivamente per gli iter inseriti a sistema avendo già acquisito un provvedimento di concessione o rinnovo di concessione in forma cartacea, pertanto per questi sono presenti le scansioni dei provvedimenti precedentemente emessi in formato cartaceo che sono stati caricati dal Richiedente. Cliccando sul file è possibile scaricarlo ed aprirlo.

Sistema Idrico - Gestione Approvvigionamento da Derivazioni Sotterranee

Torna alle attività Utente: IdricoEntiPareri

Codice Derivazione Sotterranea: 20058 [uso Agricolo irriguo] Richiesta di Concessione [codice: RIC-21-2019 - stato: Istruttoria Avviata]

Dettaglio Richiesta

Provvedimenti Progressi [Anagrafica](#) [Localizzazioni](#) [Caratterizzazione](#) [Dichiarazioni](#) [Allegati](#)

Provvedimento di Ricerca*

PROVVEDIMENTO DI RICERCA.pdf Rimuovi

numero protocollo

data protocollazione

(*) sezione interamente obbligatoria

Sezione Provvedimenti Progressi



**REGIONE
PUGLIA**



**Puglia Login
OR. 3.2**

**ManualePiattaformaDerIdri.pdf
ver 1.1**

Emesso il: 20/04/2020

Sistema Idrico - Gestione Approvvigionamento da Derivazioni Sotterranee

Torna alle attività Utente: IdricoEntiPareri

Codice Derivazione Sotterranea: 20058 [uso Agricolo irriguo] Richiesta di Concessione [codice: RIC-21-2019 - stato: Istruttoria Avviata]

Dettaglio Richiesta

[Provvedimenti Progressi](#)
 [Anagrafica](#)
 [Localizzazioni](#)
 [Caratterizzazione](#)
 [Dichiarazioni](#)
 [Allegati](#)

Titolare dell'Istanza soggetto giuridico

Dati persona fisica

Anagrafica

Cognome* Nome* CF*

Cittadinanza Data di nascita* Luogo di nascita*

Residenza

Provincia* Comune* Indirizzo* Civico* Cap*

Contatti

Telefono Mail* PEC In qualità di

Geologo

Anagrafica

Cognome* Nome* CF

Cittadinanza Data di nascita* Luogo di nascita*

Residenza

Provincia* Comune* Indirizzo* Civico* Cap

Contatti

Telefono Mail* PEC*

Progettista

Anagrafica

Cognome* Nome* CF

Cittadinanza Data di nascita* Luogo di nascita*

Residenza

Provincia* Comune* Indirizzo* Civico* Cap

Contatti

Telefono Mail* PEC*

Altri aventi titolo nell'area di ubicazione della Derivazione Sotterranea**

Cognome	Nome	CF	Comune di nascita	Data di nascita	Titolarità
<input type="text"/>	<input type="text"/>	<input type="text"/>	<input type="text"/>	<input type="text"/>	<input type="text"/>

Cognome	Nome	CF	Comune di nascita	Data di nascita	Titolarità	Azioni
<input type="text"/>	<input type="text"/>	<input type="text"/>	<input type="text"/>	<input type="text"/>	<input type="text"/>	<input type="text"/>

(*) dato obbligatorio
 (***) obbligatorio se diverso dal Richiedente
Sezione Anagrafica



REGIONE
PUGLIA



Puglia Login
OR. 3.2

ManualePiattaformaDerIdri.pdf
ver 1.1

Emesso il: 20/04/2020

Anagrafica

La sezione **Anagrafica** della figura precedente contiene i dati anagrafici del Richiedente (Titolare dell'istanza), del Geologo, del Progettista e degli altri aventi titolo nell'area di ubicazione della derivazione. Le informazioni obbligatorie ai fini della presentazione dell'istanza sono contrassegnate con il simbolo "*" (asterisco).

Si osservi che il soggetto Richiedente nella sezione Anagrafica è il Titolare dell'istanza a cui sarà intestato il provvedimento finale di concessione e può non coincidere con l'utente Richiedente connesso al sistema per la presentazione dell'istanza, ad esempio nei casi in cui la presentazione dell'istanza, comprensiva della compilazione della richiesta, sia stata affidata dal Titolare ad un suo Delegato.

Localizzazioni

In questa sezione vengono raccolte le informazioni di localizzazione del punto di derivazione, dell'area servita e del punto di restituzione; quest'ultimo è presente nei soli casi previsti da legge.

Sistema Idrico - Gestione Approvvigionamento da Derivazioni Sotterranee

Torna alle attività Utente: IdricoEntiPareri

Codice Derivazione Sotterranea: 20058 [uso Agricolo irriguo] Richiesta di Concessione [codice: RIC-21-2019 - stato: Istruttoria Avviata]

Dettaglio Richiesta

[Provvedimenti Progressi](#)
 [Anagrafica](#)
 [Localizzazioni](#)
 [Caratterizzazione](#)
 [Dichiarazioni](#)
 [Allegati](#)

Localizzazione Punto di Derivazione
 Area Servita

Localizzazione Particelle*

Nuova particella per inserimento manuale o punto di partenza per ispezione su Mappa

Comune	Località	Foglio	Numero
<input type="text"/>	<input type="text"/>	<input type="text"/>	<input type="text"/>
<input type="button" value="Aggiungi"/>			

Comune	Località	Foglio	Numero	Azioni
STORNARELLA	PASQUARIELLO	22	70	<input type="button" value="Mappa"/>

Localizzazione Punti* [UTM WGS84-33N]

Coordinata Est	Coordinata Nord
<input type="text"/>	<input type="text"/>
<input type="button" value="Aggiungi"/>	

Coordinata Est	Coordinata Nord	Azioni
560817.5	4566293.4	<input type="button" value="Mappa"/>

Sezione Localizzazioni



**REGIONE
PUGLIA**



**Puglia Login
OR. 3.2**

ManualePiattaformaDerIdri.pdf ver 1.1
Emesso il: 20/04/2020

È possibile leggere le informazioni catastali e le coordinate del punto di derivazione; inoltre, richiamando il comando "Mappa" è consentito effettuare la consultazione delle informazioni geografiche tramite WebGis.

Comune	Località	Foglio	Numero	Azioni
STORNARELLA	PASQUARIELLO	22	70	Mappa

Consultazione catastale

Coordinata Est	Coordinata Nord	Azioni
560817.5	4566293.4	Mappa

Consultazione coordinate

Gli strati informativi riportati nel WebGis consentono all'utente ERP anche di verificare i vincoli territoriali di interesse (vincoli PTA, distretti serviti dei Consorzi di Bonifica, ecc.) eventualmente esistenti nell'area della derivazione considerata.

Risultati Interrogazione

ID	COMUNI_	COMUNI_	COD_I	NOME_CO	ISTAT	COD_REG	COD_PRO	COD_COM
0	6171	222	16074011	ORIA	74011	16	74	11

COMUNE	SEZIONE	FOGLIO	ALLEGATO	SVILUPPO	NOME_COMUNE
G098		10	0	0	ORIA

COMUNE	SEZIONE	FOGLIO	ALLEGATO	SVILUPPO	NUMERO	LIVELLO	NOME_COMUNE
G098		10	0	0	50	PARTICELLE	ORIA

COMUNE	SEZIONE	FOGLIO	ALLEGATO	SVILUPPO	NUMERO	LIVELLO	PROVINCIA	CodCat	NOME_COMUNE	acquirer
										ACQUIFERO

Navigazione in mappa

Caratterizzazione

Questa sezione raccoglie informazioni descrittive della derivazione idrica, ovvero i dati di portata, del contatore volumetrico installato sul punto di presa e le analisi chimiche e batteriologiche della risorsa idrica -*questi ultimi due set di dati sono previsti nei casi di procedimento di Concessione e Rinnovo.*



REGIONE
PUGLIA



Puglia Login
OR. 3.2

ManualePiattaformaDerIdri.pdf
ver 1.1

Emesso il: 20/04/2020

Sistema Idrico - Gestione Approvvigionamento da Derivazioni Sotterranee

Torna alle attività Utente: IdricoEntiPareti

Codice Derivazione Sotterranea: 20058 [uso Agricolo irriguo] Richiesta di Concessione [codice: RIC-21-2019 - stato: Istruttoria Avviata]

Dettaglio Richiesta

[Provvedimenti Pregressi](#)
[Anagrafica](#)
[Localizzazioni](#)
Caratterizzazione
[Dichiarazioni](#)
[Allegati](#)

Dati di Derivazione della risorsa richiesta*

Dati di portata

Portata media prevista [l/s] Portata massima prevista [l/s] volume totale annuo previsto [m³]
 profondità [m]

Utilizzo dell'acqua derivata

Per tutto l'anno Nel periodo dal mese di al mese di

Dati del Contatore Volumetrico installato sul punto di presa

Tipo Marca Matricola*
 Data sigillatura Note istruttore

Analisi Chimiche*

Data rilevazione

Temperatura [°C] <input type="text" value="18"/>	PH <input type="text" value="5"/>	Conducibilità elettrica [µS/cm] <input type="text" value="1"/>	Cloruri [mg/l] <input type="text" value="22"/>
Salinità [mg/l] <input type="text" value="1"/>	Residuo fisso [mg/l] <input type="text" value="1"/>	Alcalinità [mg/l] <input type="text" value="1"/>	Durezza [CaMg] [°F] <input type="text" value="1"/>
SAR <input type="text" value="1"/>	SAR modificato <input type="text" value="1"/>	Coliformi [UFC/100mL] <input type="text" value="1"/>	Colifecali [UFC/100mL] <input type="text" value="1"/>

(*) sezione interamente obbligatoria o dato obbligatorio

Sezione Caratterizzazione



Puglia Login
OR. 3.2

ManualePiattaformaDerIdri.pdf
ver 1.1

Emesso il: 20/04/2020

Dichiarazioni

Questa sezione contiene tutte le dichiarazioni comunicate dal Richiedente previste per il procedimento in esame.

The screenshot displays the 'Sistema Idrico - Gestione Approvvigionamento da Derivazioni Sotterranee' web interface. At the top, it shows the user 'IdricoEntiPareri' and the request status 'Richiesta di Concessione [codice: RIC-21-2019 - stato: Istruttoria Avviata]'. The main heading is 'Dettaglio Richiesta'. A navigation menu includes 'Provvedimenti Pregressi', 'Anagrafica', 'Localizzazioni', 'Caratterizzazione', 'Dichiarazioni' (highlighted with a red circle), and 'Allegati'. Below this, the section 'Il Richiedente dichiara:' contains two mandatory declaration fields: 'Dichiarazioni di Tutela*' and 'Altre Dichiarazioni*'. The first field has a dropdown menu set to 'No', and the second field has two dropdown menus set to 'Si'. A note at the bottom states '(*) Sezione interamente obbligatoria'.

Sezione Dichiarazioni

Le dichiarazioni sottoposte al Richiedente si differenziano in funzione del tipo di procedimento.



Puglia Login
OR. 3.2

ManualePiattaformaDerIdri.pdf
ver 1.1

Emesso il: 20/04/2020

Allegati

Questa sezione contiene la documentazione che il Richiedente deve allegare a corredo dell'istanza. Gli allegati obbligatori sono contraddistinti con il simbolo "*".

La documentazione allegata dal Richiedente si differenziano in funzione del tipo di procedimento.

Sistema Idrico - Gestione Approvvigionamento da Derivazioni Sotterranee

Torna alle attività

Utente: IdricoEntiParei

Codice Derivazione Sotterranea: 20058 [uso Agricolo irriguo] Selezione richiesta

Richiesta di Concessione [codice: RIC-21-2019 - stato: Istruttoria Avviata]

Dettaglio Richiesta

Provvedimenti Progressi Anagrafica Localizzazioni Caratterizzazione Dichiarazioni **Allegati**

Allegati

Titolo di proprietà	Atto_di_Proprietà.pdf	Rimuovi	
(*) Relazione tecnica economica a firma di tecnico abilitato [file firmato digitalmente]	Relazione_Tecnica.pdf	Rimuovi	
(*) Relazione idrogeologica aggiornata al P.T.A., a firma di geologo [file firmato digitalmente]	Relazione_idrogeologica.pdf	Rimuovi	
(*) Stralcio di mappa con ubicazione del punto di derivazione di acque sotterranee	Stralcio di mappa con ubicazione del punto di derivazione di acque sotterranee.pdf	Rimuovi	
Planimetria catastale di tutto il corpo aziendale comprendente la zona ove si intende effettuare la ricerca	Planimetria_catastale.pdf	Rimuovi	
Certificato dell'analisi chimica	ANALIS CHIMICHE.pdf	Rimuovi	
(*) Certificato dell'analisi batteriologica	ANALIS CHIMICHE.pdf	Rimuovi	
(*) Certificato della prova di portata eseguita su tre gradini	ANALIS CHIMICHE.pdf	Rimuovi	
(*) Ricevuta di versamento per oneri istruttori	Ricevuta versamenti oneri istruttori.pdf	Rimuovi	
(*) Delega per la presentazione dell'istanza [se l'utente non corrisponde al soggetto richiedente]	Scegli file	Nessun file selezionato	Carica
Dichiarazione di assenso rilasciata da tutti gli aventi titolo	Scegli file	Nessun file selezionato	Carica
Copia di un documento di identità	Scegli file	Nessun file selezionato	Carica
Altri allegati	Scegli file	Nessun file selezionato	Carica

Marche da Bollo*


Dichiarazione di annullamento delle marche da bollo

AnnullamentoMarcheBollo.doc

Identificativo	Data emissione
Istanza 112	19/11/2019
Provvedimento 3333	06/11/2019

(*) dato obbligatorio

Sezione Allegati

 REGIONE PUGLIA	 puglia.con conoscenza condivisa per il governo del territorio	Puglia Login OR. 3.2	ManualePiattaformaDerIdri.pdf ver 1.1
			Emesso il: 20/04/2020

2.3.2 Fascicolo e Comunicazioni

Come visto in precedenza, dal prospetto degli iter visibili all'utente ERP è possibile accedere alle funzioni nei campi "Fascicolo" e "Comunicazioni".

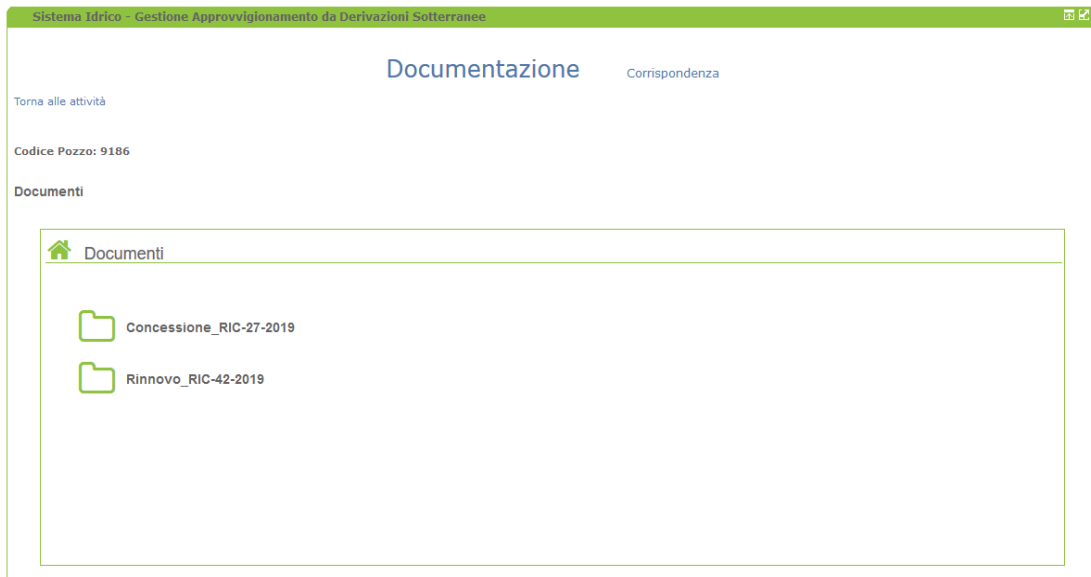
Di seguito si analizzano nel dettaglio tali funzionalità.

Fascicolo

Il link [consulta](#) nel campo "Fascicolo" consente di aprire una schermata per consultare i fascicoli associati a ciascun procedimento relativo all'iter, suddivisa in due sezioni:

- **documentazione:** è possibile consultare tutti i documenti relativi ad ogni singolo procedimento: la trasmissione dell'istanza, la protocollazione, gli allegati all'istanza, le richieste di integrazioni, le integrazioni, i provvedimenti; sono visibili, altresì, gli allegati relativi alle richieste in compilazione;
- **corrispondenza:** è possibile consultare la corrispondenza intercorsa durante tutto l'iter.

L'esplorazione della **Documentazione** segue la navigazione ad albero.



Sistema Idrico - Gestione Approvvigionamento da Derivazioni Sotterranee

Documentazione [Corrispondenza](#)

[Torna alle attività](#)

Codice Pozzo: 9186

Documenti

Documenti

- Concessione_RIC-27-2019
- Rinnovo_RIC-42-2019

Suddivisione dei documenti fra i vari procedimenti o richieste che non hanno ancora generato un procedimento



REGIONE
PUGLIA



Puglia Login
OR. 3.2

**ManualePiattaformaDerIdri.pdf
ver 1.1**

Emesso il: 20/04/2020

Sistema Idrico - Gestione Approvvigionamento da Pozzi

Documentazione

[Corrispondenza](#)

[Torna alle attività](#)

Codice Pozzo: 9186

Documenti

[Documenti](#) » Concessione_RIC-27-2019

- Provedimenti_Pregressi
- Allegati
- Istanza
- Provvedimento

Esplorazione delle tipologie di documenti relativi ad uno dei procedimenti



Puglia Login
OR. 3.2

ManualePiattaformaDerIdri.pdf ver 1.1
Emesso il: 20/04/2020

L'ultimo livello della navigazione è quello in cui vengono visualizzati i documenti, che sono file scaricabili. Il nome del file è costruito a partire da quello originale, a cui sono collegati la data e l'ora di caricamento.



Ultimo livello della navigazione nei documenti

L'esplorazione della **Corrispondenza** avviene attraverso la seguente schermata preliminare:



Elenco generale della corrispondenza per un determinato iter

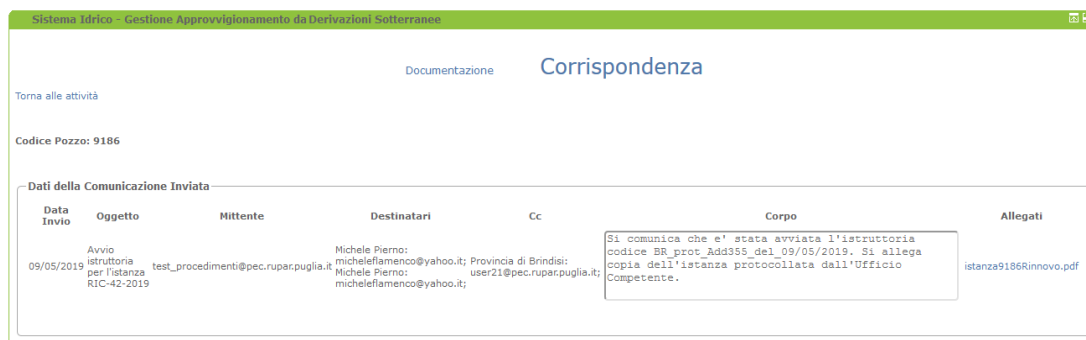


REGIONE PUGLIA
puglia.con
conoscenza
condivisa
per il governo
del territorio

Puglia Login
OR. 3.2

ManualePiattaformaDerIdri.pdf ver 1.1
Emesso il: 20/04/2020

Dalla precedente schermata è possibile consultare il dettaglio del testo ed eventuali allegati di ogni singola comunicazione.



Sistema Idrico - Gestione Approvvigionamento da Derivazioni Sotterranee

Documentazione **Corrispondenza**

Torna alle attività

Codice Pozzo: 9186

Dati della Comunicazione Inviata

Data Invio	Oggetto	Mittente	Destinatari	Cc	Corpo	Allegati
09/05/2019	Avvio istruttoria per l'istanza RIC-42-2019	test_procedimenti@pec.rupar.puglia.it	Michele Pierno: michelefiamenco@yahoo.it	Provincia di Brindisi: user21@pec.rupar.puglia.it;	Si comunica che e' stata avviata l'istruttoria codice BR_prot_Add355_del_09/05/2019. Si allega copia dell'istanza protocollata dall'Ufficio Competente.	istanza9186Rinnovo.pdf

Dettaglio di una comunicazione

Nel caso in cui l'indirizzo del destinatario sia una PEC, può essere consultata anche la relativa ricevuta di consegna (nell'esempio in figura, non vi sono ricevute considerato che fra i destinatari non vi è un indirizzo PEC).

La consultazione della corrispondenza è resa possibile da un processo esterno all'applicazione di portale che fascicola le comunicazioni in uscita dall'indirizzo PEC di sistema. Tale processo è sempre attivato ed elabora la casella PEC di sistema ogni 40 minuti, intervallo di tempo che rappresenta il ritardo massimo fra l'invio di una comunicazione da sistema e la sua consultabilità nella corrispondenza.

Comunicazioni

L'applicazione prevede due tipi di link - funzionalità differenti - associate al campo "Comunicazioni" che si presentano in procedimenti differenti, cioè in momenti diversi dell'iter:

- [Fine Indagine ISPRA](#): funzionalità attiva dal momento in cui viene emesso un provvedimento di Autorizzazione alla Ricerca finché non viene generata una istanza di Concessione e dopo il rilascio della Presa d'Atto per gli usi domestici;
- [Letture](#): funzionalità attiva a partire dall'emissione di un provvedimento di Concessione e dopo il rilascio della Presa d'Atto per gli usi domestici.

Le letture sono semestrali e registrate in periodi prestabiliti dell'anno in corso:

- primo semestre [Gennaio - Giugno] – possibilità di comunicare la lettura nel periodo [01/07 – 31/07]
- secondo semestre [Luglio - Dicembre] – possibilità di comunicare la lettura nel periodo [01/01 – 31/01].

Entrambi i tipi di Comunicazioni sopra elencate, sono a cura del Richiedente, e l'utente ERP ne avrà visibilità se l'utente le ha effettuate.



**REGIONE
PUGLIA**

DIPARTIMENTO AGRICOLTURA,
SVILUPPO RURALE E AMBIENTALE

ALLEGATO 2

SEZIONE RISORSE IDRICHE

**Modulo di abilitazione ai servizi dedicati ai procedimenti inerenti le
derivazioni dai corpi idrici sotterranei e superficiali.**

Piattaforma "Procedimenti Derivazioni Idriche"

www.sit.puglia.it

(da restituire debitamente compilato e firmato¹ all'indirizzo:
procedimenti.derivazioni.idriche@regione.puglia.it)

NB – Si fa presente che è necessario essere già registrati al portale.

Indicare di seguito l'utenza del portale *username*:

.....

Il sottoscritto :

Indirizzo email/pec: :

Telefono:.....

In qualità di:

Richiedente

Istruttore

Ente Rilascio Parere (Enti Irrigui, Autorità di Bacino Distrettuale dell'Appennino Meridionale, Servizio Attività Estrattive Regione Puglia, ecc.)

chiede che l'utenza indicata sia autorizzata all'uso dei servizi dedicati ai procedimenti inerenti le derivazioni dai corpi idrici sotterranei e superficiali.

Dichiara di aver letto l'informativa sul trattamento dei dati personali disponibile al link http://www.sit.puglia.it/portal/sit_portal/privacy e acconsente al trattamento dei propri dati per finalità strettamente connesse all'accesso ai servizi riservati del portale e meglio specificate nell'informativa stessa.

Allega copia di un documento di identità in corso di validità.

Data

Firma

.....

¹ La presente richiesta può anche essere firmata digitalmente.